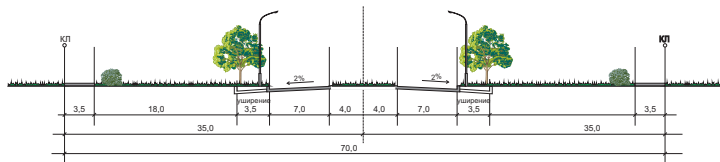
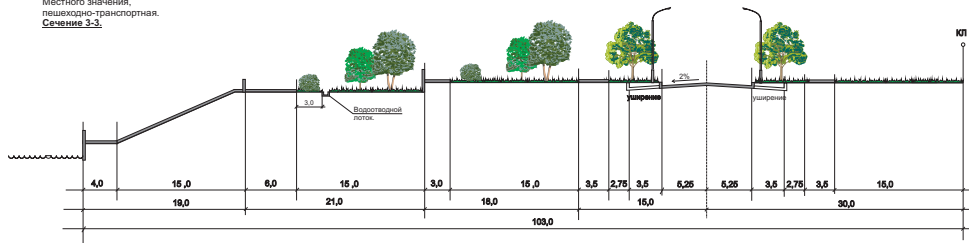


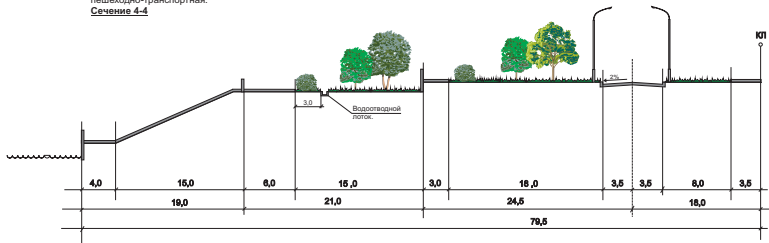
ул. Чапаева. (от ул. 60 лет Октября до ул. Набережная).  
Магистральная улица общегородского значения,  
регулируемого движения.  
Сечение 1-1



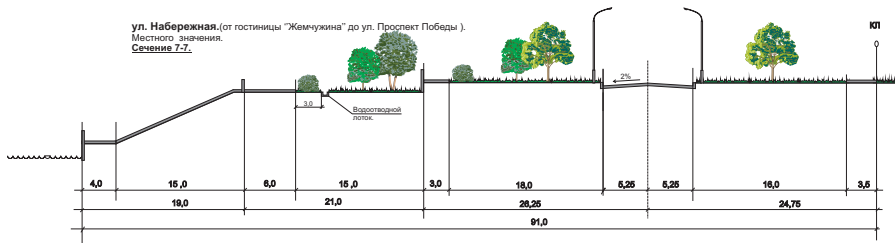
ул. Набережная. (от ул. Чапаева до ул. Ханты-Мансийской).  
Местного значения,  
пешеходно-транспортная.  
Сечение 3-3



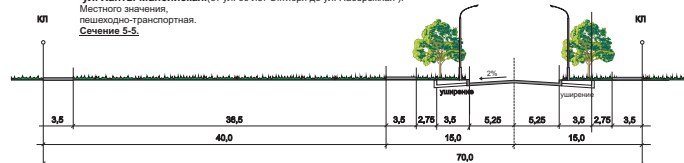
ул. Набережная. (от ул. Проспекта Победы до ул. Мусы-Джалиля).  
Местного значения,  
пешеходно-транспортная.  
Сечение 4-4



ул. Набережная. (от гостиницы "Жемчужина" до ул. Проспект Победы).  
Местного значения.  
Сечение 7-7

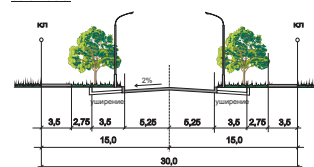


ул. Ханты-Мансийская. (от ул. 60 лет Октября до ул. Набережная).  
Местного значения,  
пешеходно-транспортная.  
Сечение 5-5

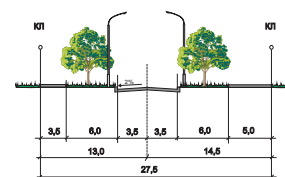


ул. Проспект Победы. (от ул. 60 лет Октября до ул. Набережная).  
Местного значения,  
пешеходно-транспортная.  
Сечение 6-6

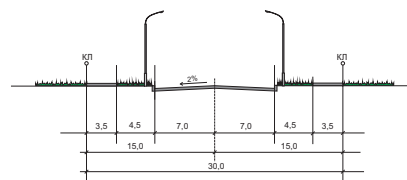
ул. Мусы-Джалиля. (от ул. 60 лет Октября до ул. Набережная).  
Местного значения.  
Сечение 8-8



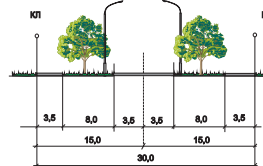
ул. Церковный проезд. (от ул. 60 лет Октября до ул. Набережная).  
Местного значения.  
Сечение 9-9



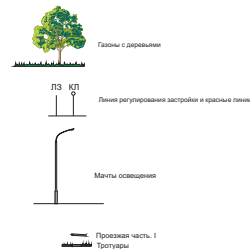
ул. Набережная. (от ул. Мусы Джалиля до ул. Чапаева).  
Местного значения,  
пешеходно-транспортная.  
Сечение 2-2



ул. Дзержинского. (от ул. 60 лет Октября до ул. Набережная).  
Пешеходный бульвар.  
Сечение 10-10



УСЛОВНЫЕ ОБОЗНАЧЕНИЯ:



Сечение улиц указаны на листе ГП-5.

56-П(2007)-ГП		Проект планировки Прибрежной зоны. Г.Ижевск-Томский район	
№ 10-11-01	№ 10-11-01	№ 10-11-01	№ 10-11-01
24/11/10	24/11/10	24/11/10	24/11/10
Ав.	Ав.	Ав.	Ав.
Поперечные профили улиц. М1:200.		ООО "Земельный проект"	
		Ижевск	