


Утверждаю:
Председатель комиссии


В.П. Ситников

ПРОТОКОЛ № 20-2017

комиссии по градостроительному зонированию
(комиссии по подготовке проекта Правил землепользования и застройки)
территории города Нижневартовска

г. Нижневартовск

24.01.2017

Ситников В.П.

- заместитель главы города по строительству, председатель комиссии;

Прокофьев В.Ю.

- начальник управления архитектуры и градостроительства администрации города, заместитель председателя комиссии;

Кузнецова Д.К.

- специалист-эксперт отдела градостроительного развития и планировки территории управления архитектуры и градостроительства администрации города, секретарь комиссии (без права голоса);

Члены комиссии:

Багишева И.А.

- начальник управления по потребительскому рынку администрации города;

Боровик О.А.

- исполняющий обязанности заместителя директора департамента, начальника управления земельными ресурсами департамента муниципальной собственности и земельных ресурсов администрации города;

Джек В.П.

- исполнительный директор Региональной общественной организации «Добровольная пожарная охрана Ханты-Мансийского автономного округа – Югры;

Землянкин С.Ф.

- заместитель председателя Думы города;

Назмутдинов Р.Р.

- заместитель директора департамента жилищно-коммунального хозяйства;

Тунисков А.А.

- начальник управления по природо-

Повестка дня:

Вопрос 1. Рассмотрение проекта о внесении изменений в Правила землепользования и застройки на территории города Нижневартовска в части изменений в карте градостроительного зонирования.

По повестке дня выступила Старостенко Т.И.

1.1. Рассмотрено предложение ООО «Вариант» о внесении изменений в Правила землепользования и застройки на территории города Нижневартовска в части установления для территориальной зоны размещения объектов коммунально-бытового назначения (ОДЗ 202) в качестве основного вида «гостиничное обслуживание».

Земельный участок с кадастровым номером 86:11:0101016:21 площадью 0,5855 га на пересечении улиц Спортивной и Дзержинского в общественном центре 2 очереди застройки города в соответствии с договором аренды предоставлен сроком до 07.08.2016 для целей строительства в соответствии с видами и параметрами разрешенного использования, предусмотренными территориальной зоной индивидуального автотранспорта. В соответствии с дополнительным соглашением к договору аренды от 05.07.2016 изменен вид использования земельного участка, а именно - для строительства многофункционального комплекса. В июле 2016 года получено разрешение на строительство многофункционального комплекса. Срок действия разрешения на строительство до 1 августа 2017 года. В состав многофункционального комплекса будут включены помещения гостиничного обслуживания.

На земельном участке расположен объект незавершенного строительства со степенью готовности 12%, общей площадью застройки 547,10 кв.м.

Земельный участок расположен в зоне размещения объектов коммунально-бытового назначения (ОДЗ 202).

Земельный участок расположен в общественном центре 2 очереди застройки, на пересечении магистральных улиц города Спортивной и Дзержинского, расположен в центре города, имеет хорошую транспортную доступность.

По данному предложению выступили: **Ситников В.П., Землянкин С.Ф., Прокофьев В.Ю., Боровик О.А.**

Решение комиссии:

Членами комиссии единогласно принято решение рассмотреть территорию части общественного центра 2 очереди застройки города в границах улиц Спортивной, Дзержинского и Мира, в части земельных участков с кадастровыми номерами 86:11:0101016:21 и 86:11:0101016:10 в качестве целостного элемента функционально-пространственной городской среды. В связи с чем, необходимо уточнить у правообладателей рассматриваемых земельных участков намерения по возведению на них объектов капитального строительства и сроков строительства. После получения данной информации рассмотреть вопрос о дополнении регла-

ментов зоны размещения объектов коммунально-бытового назначения (ОДЗ 202) основным видом «гостиничное обслуживание» на очередном заседании комиссии по градостроительному зонированию.

за - 8

против - 0

воздержался - 0

1.2. Рассмотрено предложение председателя СОНТ «Гек» о внесении изменений в Правила землепользования и застройки на территории города Нижневартовска в части изменения зоны природного ландшафта на зону дачного хозяйства и садоводства (СХЗ 704) с целью расширения территории товарищества.

Земельный участок ориентировочной площадью 44,2га, расположен севернее существующих СОНТ «Голубое озеро» и «Гек». На сегодняшний день территория не освоена. Территория не затопливаемая. Частично расположена в санитарно-защитной зоне магистрального нефтепровода.

Предоставлено письмо - ходатайство местной общественной организации ветеранов боевых действий «Красная звезда» о расширении товарищества. (предоставлен список, желающих вступить в члены СОНТ, территория планируется для использования под ведение дачного хозяйства и садоводства новыми членами товарищества).

По данному предложению выступили: Ситников В.П., Прокофьев В.Ю., Землянкин С.Ф., Туниеков А.А., В.П. Джек, Назмутдинов Р.Р.

Решение комиссии:

Уточнить территорию для расширения товарищества с учетом исключения части, попадающей в санитарно-защитную зону магистрального нефтепровода и 15 метров от границ городских лесов. Рассмотреть предложение повторно на очередном заседании комиссии по градостроительному зонированию с участием председателя СОНТ «Гек» с целью пояснения планируемого использования территории при условии расширения СОНТ «Гек».

за - 8

против – 0

воздержался - 0

1.3. Рассмотрено предложение председателя СОНТ «Голубое озеро» о внесении изменений в Правила землепользования и застройки на территории города Нижневартовска в части перевода зоны природных территорий в зону дачного хозяйства и садоводства (СХЗ 704) с целью расширения территории товарищества.

Земельный участок ориентировочной площадью 5,5 га, расположен в районе Голубого озера между зоной городских лесов и западной границей территории товарищества «Голубое озеро». Испрашиваемая территория определена с учетом исключения противопожарного разрыва от городских лесов равной 15 метрам.

На сегодняшний день территория не освоена. Планируется для использования под ведение дачного хозяйства и садоводства новыми членами товарищества.

Территория не затопливаемая.

По данному предложению выступили: Ситников В.П., Прокофьев В.Ю., Землянкин С.Ф., Туниеков А.А., В.П. Джек, Назмутдинов Р.Р.

Решение комиссии:

Рассмотреть предложение повторно на очередном заседании комиссии по градостроительному зонированию с участием председателя СОНТ «Голубое озеро» с целью определения планируемого использования территории при условии расширения СОНТ «Голубое озеро».

за - 8

против - 0

воздержался - 0

1.4. Рассмотрено предложение председателя СОНТ «Энергетик» о внесении изменений в Правила землепользования и застройки на территории города Нижневартовска в части изменения зоны объектов отдыха, туризма и санаторно-курортного лечения (РЗ 603) на зону огородничества (СХЗ 703) с целью расширения территории товарищества.

Земельный участок с кадастровым номером 86:11:0701001:130 ориентировочной площадью 5 га, расположен в районе РЭБ флота, подвержен риску подтопления. Право собственности на землю - неразграниченное. С 1981 по 2005 испрашиваемый земельный участок на праве бессрочного пользования принадлежал СОНТ «Энергетик». 01.01.2005 право бессрочного пользования было прекращено. На сегодняшний день на территории расположены гостевые дома базы отдыха «Уютный берег». От ООО «Уютный берег» в адрес управления архитектуры направлено письмо о прекращении функционирования базы отдыха, выражено мнение о возможности использования территории и объектов расположенных в границах бывшей базы отдыха для ведения огородничества.

Ввиду того, что территория частично расположена в зоне затопления, береговая полоса находится в непосредственной близости от земельных участков СОНТ, часть освоенных участков разрушается. Поэтому членами товарищества проводится работа по укреплению береговой зоны (предоставлены фотографии), работа по очистке территории от мусора за счет собственных средств членов товарищества.

В случае положительного решения и перевода территориальной зоны земельный участок с кадастровым номером 86:11:0701001:130 планируется для использования под огородничество новыми членами товарищества, в том числе лицами, чьи участки пострадали от затопления и льготными категориями граждан.

Земельный участок с кадастровым номером 86:11:0701001:130 расположен в зоне объектов отдыха, туризма и санаторно-курортного лечения (РЗ 603). Территория расположена вдоль береговой полосы, находится зеленая зона, на которой произрастают крупномерные деревья.

По данному предложению выступили: Ситников В.П., Прокофьев В.Ю., Землянкин С.Ф., Джек В.П., Туниеков А.А., Боровик О.А.

Решение комиссии:

Предложение СОНТ «Энергетик» в части изменения зоны объектов отдыха, туризма и санаторно-курортного лечения (РЗ 603) на зону огородничества (СХЗ 703) с целью расширения территории товарищества не выносить на публичные слушания по следующим основаниям. Территория расположена на возвышенности, вдоль береговой полосы. На территории расположена зеленая зона, на которой произрастают крупномерные деревья.

Принято решение в качестве резервной сохранить территорию для нужд муниципалитета. Дальнейшую работу по обследованию территории осуществлять совместно с отделом муниципального земельного контроля управления земельными ресурсами администрации города.

за - 8

против - 0

воздержался - 0

1.5. Рассматривается предложение Варфоломейчук Валентины Петровны о внесении изменений в Правила землепользования и застройки на территории города Нижневартовска в части перевода зоны природных территорий в зону огородничества (СХЗ 703) с целью приватизации двух земельных участков в СОНТ «Ягодка».

Земельные участки ориентировочной площадью 0,006 га, расположены в СОНТ «Ягодка» в районе РЭБ Флота. Территория подвержена затоплению.

Земельные участки используются заявителем для ведения огородничества, с 1988 года. Земельные участки расположены частично в зоне огородничества (СХЗ 703) и в зоне природных территорий. Зона природных территорий установлена из-за нахождения земельных участков в охранной зоне рядом расположенного водного объекта.

В целом территория СОНТ «Ягодка» не состоит на кадастровом учете, ввиду затапливаемости территории, освоена небольшая часть земельных участков.

По данному предложению выступили: **Ситников В.П., Прокофьев В.Ю., Тунисков А.А., Землянкин С.Ф., Боровик О.А.**

Решение комиссии:

Состоялось обсуждение установленных территориальных зон в границах товарищества. Дано пояснение, касающееся зоны природных территорий, которая установлена в соответствии с береговой полосой водного объекта и равна 20 метрам в соответствии со статьей 6 Водного кодекса РФ.

Учитывая факт освоения участков с 80-х годов членами комиссии предложено рассмотреть вопрос на очередном заседании комиссии с участием заявителя.

за - 8

против - 0

воздержался - 0

1.6. Рассмотрено предложение Довганя Виктора Петровича о внесении изменений в Правила землепользования и застройки на территории города Нижневартовска в части перевода зоны природных территорий в зону дачного хозяйства и садоводства (СХЗ 704) с целью оформления в собственность (приватизации) земельного участка в СОНТ «Первенец».

Земельный участок ориентировочной площадью 0,09 га, расположен в СОНТ «Первенец» в районе РЭБ Флота. Территория подвержена затоплению. Земельный участок используется заявителем для ведения огородничества с 2015 года. (предоставлена членская книжка) Участок частично расположен в территориальной зоне огородничества (СХЗ 703) и в зоне природных территорий.

Территория СОНТ «Первенец» состоит на кадастровом учете, территориальная зона установлена по границам освоенных земельных участков, имеющих объекты капитального строительства.

По данному предложению выступили: **Ситников В.П., Прокофьев В.Ю., Боровик О.А., Туникоков А.А.**

Решение комиссии:

Предложение Довганя В.П. о внесении изменений в Правила землепользования и застройки на территории города Нижневартовска в части перевода зоны природного ландшафта в зону огородничества (СХЗ 703) рекомендовать к обсуждению на публичных слушаниях.

за - 8

против - 0

воздержался - 0

1.7. Рассмотрено Иванова Виктора Михайловича о внесении изменений в Правила землепользования и застройки на территории города Нижневартовска в части перевода зоны природных территорий в зону огородничества (СХЗ 703) с целью оформления в собственность земельного участка в СОНТ «Надежда».

Земельный участок ориентировочной площадью 0,14 га, расположен в СОНТ «Надежда» в районе РЭБ Флота. Территория подвержена затоплению. Земельный участок используется заявителем для ведения огородничества с 2015 года. (предоставлена членская книжка). Участок частично расположен в территориальной зоне огородничества (СХЗ 703) и в зоне природных территорий.

В целом территория СОНТ «Надежда» не состоит на кадастровом учете. Территориальная зона огородничества установлена по границе охранной зоны водного объекта. Заявителем предлагается изменение природного ландшафта по границе возведенных на земельном участке построек, согласно предложенной схеме.

По данному предложению выступили: **Ситников В.П., Прокофьев В.Ю., Боровик О.А., Туникоков А.А.**

Решение комиссии:

Предложение Иванова В.М. о внесении изменений в Правила землепользова-

ния и застройки на территории города Нижневартовска в части перевода зоны природных территорий в зону огородничества (СХЗ 703) рекомендовать к обсуждению на публичных слушаниях.

за - 8

против - 0

воздержался - 0

1.8. Рассмотрено предложение СОНТ «Гидромеханизатор» о внесении изменений в Правила землепользования и застройки на территории города Нижневартовска в части изменения зоны природных территорий в зону огородничества (СХЗ 703) с целью оформления в собственность земельных участков, расположенных в СОНТ «Гидромеханизатор».

Территория СОНТ «Гидромеханизатор» расположена в районе Нижневартовского аэропорта, южнее границы взлетной полосы. Для оформления в собственность земельных участков, используемых гражданами в среднем около 16 лет (предоставлены членские книжки) требуется изменение территориальной зоны.

Территория СОНТ «Гидромеханизатор» подвержена риску затопления, расположена в непосредственной близости от аэропорта, в радиусе шумозащитной полосы. Для части освоенных земельных участков, стоящих на кадастровом учете, установлена территориальная зона огородничества, остальные участки расположены в зоне природных территорий.

По данному предложению выступили: **Ситников В.П., Прокофьев В.Ю., Боровик О.А., Туникоков А.А., Назмутдинов Р.Р.**

Решение комиссии:

При обсуждении предложения рекомендовано в рабочем порядке направить запрос в ОАО «Нижневартовскавиа» о возможности размещения участков под ведение огородничества в радиусе шумозащитной полосы. Рассмотреть предложение на очередном заседании комиссии по градостроительному зонированию.

1.9. Рассмотрено предложение индивидуального предпринимателя Фоменко Владислава Владимировича о внесении изменений в Правила землепользования и застройки на территории города Нижневартовска в части изменения зоны природных территорий на зону объектов придорожного сервиса (ТЗ 506) с целью расширения земельного участка, расположенного на 12 километре автодороги Нижневартовск-Мегион, земельный участок состоит на государственном кадастровом учете (кадастровый номер 86:11:0902001:41), вид разрешенного использования – под строительство автозаправочной станции.

Земельный участок расположен в территориальной зоне размещения объектов придорожного сервиса (ТЗ 506). На земельном участке расположен объект - автозаправочная станция для обслуживания легковых и грузовых автомобилей. Объект в собственности у заявителя.

С целью увеличения производительности и полноценного функционирования автозаправочной станции предлагается увеличить земельный участок за счет сво-

бодных природных территорий. Увеличение земельного участка позволит предусмотреть возможность размещения в его границах дополнительных вспомогательных объектов для функционирования АЗС.

В ближайшее время заявителем планируется аренда земельного участка, либо его выкуп.

По данному предложению выступили: **Ситников В.П., Прокофьев В.Ю., Боровик О.А., Туникоков А.А.**

Решение комиссии:

При обсуждении предложения дано пояснение о необходимости 15-ти метрового отступа от зоны городских лесов до зоны размещения объектов придорожного сервиса (ТЗ 506), данный отступ является противопожарным разрывом. Рекомендовано подготовить схему с указанием территории, для которой возможно изменение территориальной зоны. Обсудить решение с заявителем, в случае заинтересованности уточнить дальнейшие действия по отводу земельного участка.

1.10. Рассмотрено предложение директора ООО «Пес и кот» о внесении изменения в Правила землепользования и застройки территории города Нижневартовска в части изменения территориальной зоны огородничества (СХЗ 703) на зону размещения объектов сельскохозяйственного назначения (СХЗ 702) двух земельных участков в СОНТ «Телесад» с целью организации на земельных участках ветеринарного центра, который включает в себя: ветеринарную клинику, рентген кабинет, стационар для животных, ветеринарную аптеку, гостиницу для домашних животных. Численность животных, планируемых для содержания одновременно - около 50 котов и 20 собак.

Организация ООО «Пес и кот» имеет основной вид деятельности - уход и обслуживание домашних животных. Имеет в собственности два смежных земельных участка в СОНТ «Телесад», на которых расположены два жилых строения, без права регистрации и проживания, которые также в собственности организации. Земельные участки общей площадью 0,09 га. Участки огорожены, расстояние до земельных участков индивидуальной жилой застройки, расположенной севернее - около 50 метров, до малоэтажной жилой застройки, расположенной в юго-восточном направлении - около 75 метров. Согласно действующим санитарным нормам и правилам содержание животных на земельном участке предполагает установление санитарно-защитной зоны 100 метров (при количестве до 100 животных). На ведение ветеринарной и фармацевтической деятельности ООО "Пес и кот" имеет санитарно-эпидемиологическое заключение и лицензию на осуществление такого вида работ. Сегодня земельные участки расположены в территориальной зоне огородничества так как частично попадают в зону затопления. Для приведения в соответствие вида разрешенного использования земельных участков требуется изменение территориальной зоны на зону размещения объектов сельскохозяйственного назначения (СХЗ 702), где основным видом использования земельных участков является ведение животноводства и содержание животных. (в данной территориальной зоне предусмотрены ограничения по минимальному размеру земельного участка для ведения животноводства - 1 га)

По данному предложению выступили: **Ситников В.П., Прокофьев В.Ю., Боровик О.А., Тунисков А.А.**

Решение комиссии:

Ввиду расположения вблизи рассматриваемых земельных участков жилых объектов, принято решение рекомендовать ООО «Пес и кот» выполнить проект расчета санитарных норм для размещения объекта содержания животных. При получении положительного заключения экспертизы, предложение ООО «Пес и кот» повторно вынести на рассмотрение комиссии по градостроительному зонированию.

1.11. Рассмотрено предложение председателя СОНТ «Кедровый» о внесении изменений в Правила землепользования и застройки на территории города Нижневартовска в части изменения зоны природных территорий в зону дачного хозяйства и садоводства (СХЗ 704) с целью расширения территории товарищества.

Земельные участки осваивались с 1980-х годов, в том числе вблизи озера, и предоставлялись членам бригады Нежданова Николая Павловича, Героя Социалистического Труда (предоставлены членские книжки 1980-х годов). По сегодняшний день земельные участки используются для ведения садоводства, членами СОНТ регулярно выплачиваются членские взносы.

С 2014 года территория товарищества состоит на государственном кадастровом учете. Территория товарищества, состоящая на кадастровом учете расположена в зоне дачного хозяйства и садоводства (СХЗ 704). Часть освоенной территории от озера, равная 20 метрам стоит на кадастровом учете, и находится в зоне природных территорий.

В 2016 году в результате проверки Управления Росреестра по Ханты-Мансийскому автономному округу - Югре выявлено незаконное использование СОНТ «Кедровый» земельного участка вокруг озера и размещения на нем садовых участков с жилыми домами. Требуется устранение предписания.

По данному предложению выступили: **Ситников В.П., Боровик О.А., Тунисков А.А.**

Решение комиссии:

Предложение СОНТ «Кедровый» о переводе зоны природного ландшафта не рекомендовать к обсуждению на публичных слушаниях. Установленная зона природного ландшафта равная 20 метрам является береговой полосой водного объекта - озера Бабай.

1.12. Рассмотрены предложения Вильчинской Елены Александровны и Полякова Сергея Александровича о внесении изменений в Правила землепользования и застройки на территории города Нижневартовска в части изменения зоны огородничества (СХЗ 703) на зону дачного хозяйства и садоводства (СХЗ 704) с целью оформления в собственность жилых домов, расположенных в границах СОНТ «Мечта».

СОНТ «Мечта» расположено в районе РЭБ флота, установлена зона огородничества (СХЗ 703).

Земельный участок Вильчинской Е.А. приобретен в 2012 году, предоставлен в собственность в 2016 году. На земельном участке построен жилой дом, который является постоянным местом проживания семьи с 2012 года (семья многодетная). За использование земельного участка регулярно выплачиваются членские взносы. В 2014, 2015 годах участок не затопливался, так как расположен на возвышенности.

Земельный участок Полякова С.А. приобретен в собственность. На земельном участке построен жилой дом, который является постоянным местом проживания (Поляков С.А. является инвалидом II группы). За использование земельного участка регулярно выплачиваются членские взносы. Участок никогда не затопливался, так как расположен на возвышенности.

По данному предложению выступили: **Ситников В.П., Боровик О.А., Тунисков А.А., Назмутдинов Р.Р.**

Решение комиссии:

Предложения Вильчинской Е.А. и Полякова С.А. в части изменения зоны огородничества (СХЗ 703) на зону дачного хозяйства и садоводства (СХЗ 704) с целью оформления в собственность жилых домов, расположенных в границах рассматриваемых земельных участков в СОНТ «Мечта» не рекомендовать к обсуждению на публичных слушаниях, так как для земельных участков, расположенных в СОНТ «Мечта» установлена зона огородничества, по причине размещения территории товарищества в зоне, подверженной риску подтопления.

1.13. Рассмотрено предложение Пермяковой Лидии Федоровны о внесении изменений в Правила землепользования и застройки на территории города Нижневартовска в части изменения зоны огородничества (СХЗ 703) на зону дачного хозяйства и садоводства (СХЗ 704) с целью оформления в собственность жилого дома, расположенного в границах СОНТ «Первенец».

Земельный участок с кадастровым номером 86:11:0701001:16353 ориентировочной площадью 0,089 га, расположен в СОНТ «Первенец» в районе РЭБ Флота. Территория подвержена затоплению. В целом территория СОНТ «Первенец» состоит на кадастровом учете.

На земельном участке построен жилой дом, который является постоянным местом проживания заявителя. За использование земельного участка регулярно выплачиваются членские взносы (заявитель является председателем СОНТ «Первенец»). Участок никогда не затопливался.

По данному предложению выступили: **Ситников В.П., Боровик О.А., Тунисков А.А., Назмутдинов Р.Р.**

Решение комиссии:

Предложение Пермяковой Л.Ф. в части изменения зоны огородничества (СХЗ 703) на зону дачного хозяйства и садоводства (СХЗ 704) с целью оформле-

ния в собственность жилого дома, расположенного в границах рассматриваемого земельного участка в СОНТ «Первенец» не рекомендовать к обсуждению на публичных слушаниях, так как для земельных участков расположенных в СОНТ «Первенец» установлена зона огородничества, по причине размещения территории товарищества в зоне, подверженной риску подтопления.

1.14. Рассматривается предложение управления архитектуры и градостроительства о внесении изменений в Правила землепользования и застройки на территории города Нижневартовска в части изменения зоны размещения объектов образования и просвещения (ОДЗ 204) на зону застройки индивидуальными жилыми домами (ЖЗ 104) для части квартала 17П старой части города.

Данное предложение выносится на основании неоднократного обращения Чебану Александра Сергеевича.

По данному предложению выступили: **Ситников В.П., Боровик О.А., Тунисков А.А., Назмутдинов Р.Р.**

Решение комиссии:

При обсуждении данного предложения рекомендовано в рабочем порядке определить в каком праве находится рассматриваемый земельный участок. Рассмотреть предложение на очередном заседании комиссии по градостроительному зонированию.

1.15. Рассмотрено предложение о внесении изменений в Правила землепользования и застройки на территории города Нижневартовска в части выделения территорий, для которых осуществляется деятельность по комплексному освоению территорий: под многоэтажную жилую застройку, под индивидуальную жилую застройку.

Данное предложение выносится с целью приведения в соответствие Правил землепользования и застройки города в соответствие с последними изменениями в законодательстве о градостроительной деятельности, Федеральным законом от 03.07.2016 №373-ФЗ «О внесении изменений в Градостроительный кодекс Российской Федерации, отдельные законодательные акты Российской Федерации в части совершенствования регулирования подготовки, согласования и утверждения документации по планировке территории и обеспечения комплексного и устойчивого развития территорий».


Решение комиссии:

Предложение управления архитектуры и градостроительства о внесении изменений в Правила землепользования и застройки на территории города Нижневартовска в части выделения территорий, для которых осуществляется деятельность по комплексному освоению территорий рекомендовать к обсуждению на публичных слушаниях.

Протокол вела:
специалист-эксперт отдела градостроительного развития
и планировки территории управления архитектуры и градостроительства
Кузнецова Дарья Константиновна; тел.24-15-97

**Члены комиссии по градостроительному зонированию
(комиссии по подготовке проекта Правил землепользования и застройки)
территории города Нижневартовска**

Землянкин С.Ф.




Багишева И.А.

в отпуске


Боровик О.А.

в отпуске


Джек В.П.



Назмутдинов Р.Р.



Прокофьев В.Ю.



Туниеков А.А.

