





**Условные обозначения.**

-  - Магистральные улицы общегородского значения регулируемого движения.
-  - Магистральные улицы районного значения транспортно-пешеходные.
-  - Улицы местного значения в жилой застройке.
-  - Проезды.
-  - Основные пути пешеходного движения.
-  - Открытые автостоянки с указанием количества мест
-  - Регулируемые перекрестки.
-  - Остановки общественного транспорта.

РПЖ-23

**56-VB-40-ГПМ**

Проект планировки территории и проект межевания территории  
Восточного планировочного района города Нижневартовска  
(V очередь строительства) в части квартала 40

Изм.	Кол.уч.	Лист	№ док.	Подпись	Дата	Стадия	Лист	Листов
						Материалы по обоснованию	ПП	6
ГИП		Моисеев				Схема организации транспорта и улично-дорожной сети. М 1:2000.	ООО "СибЗНИИЭП-проект" г. Новосибирск	
ГАП (ГП)		Хмелевской						
Разработал		Радченко		