

1. Волгина Игоря Алексеевича в части изменения территориальной общественно-деловой зоны (ОДЗ 209) на зону застройки индивидуальными жилыми домами (ЖЗ 104) территории ориентировочной площадью 132 кв. м.

Существующее

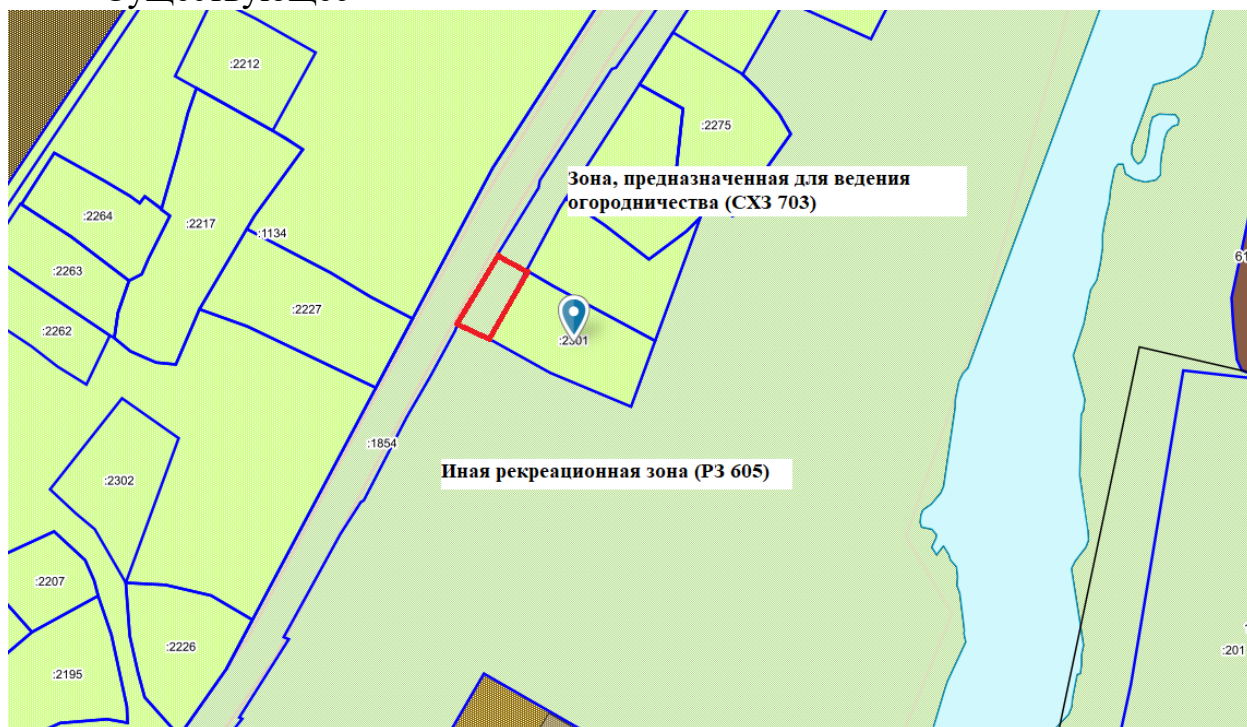


Планируемое

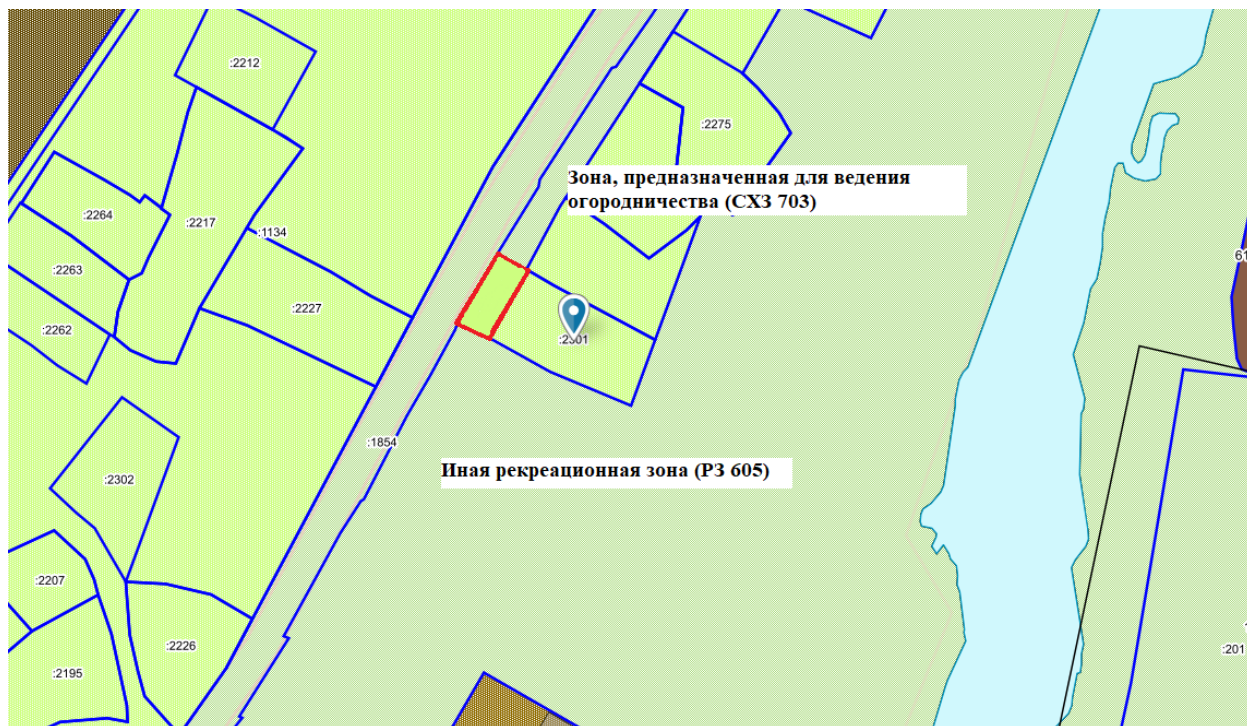


2. Шаронова Евгения Александровича в части изменения территориальной иной рекреационной зоны (РЗ 605) на зону, предназначенную для ведения огородничества (СХЗ 703) территории ориентировочной площадью 179 кв.м.

Существующее



Планируемое



3. Маликовой Людмилы Сергеевны, Токминой Александры Петровны в части изменения территориальной иной рекреационной зоны (РЗ 605) на зону, предназначенную для ведения огородничества (СХЗ 703) территории ориентировочной площадью 1 719 кв.м.

Существующее

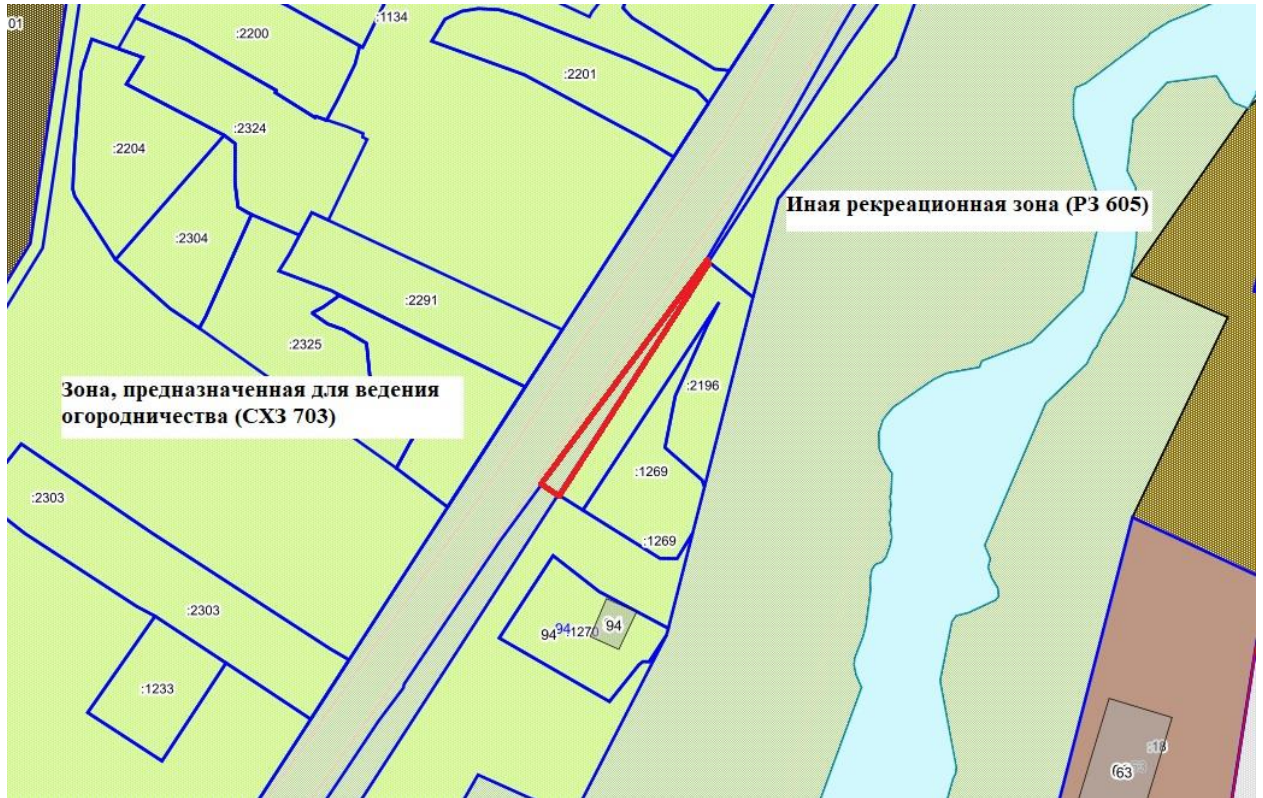


Планируемое



4. Греку Николае Модестовича в части изменения территориальной иной рекреационной зоны (РЗ 605) на зону, предназначенную для ведения огородничества (СХЗ 703) территории ориентировочной площадью 169 кв.м.

Существующее

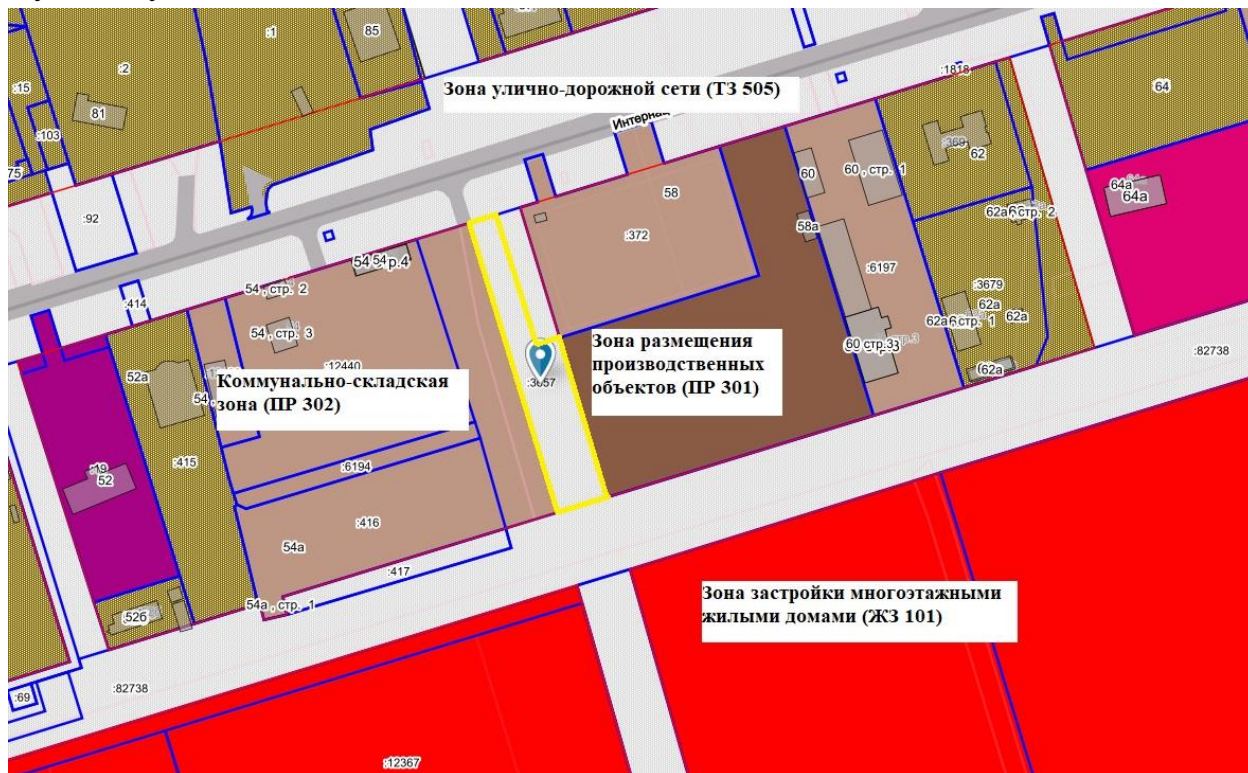


Планируемое

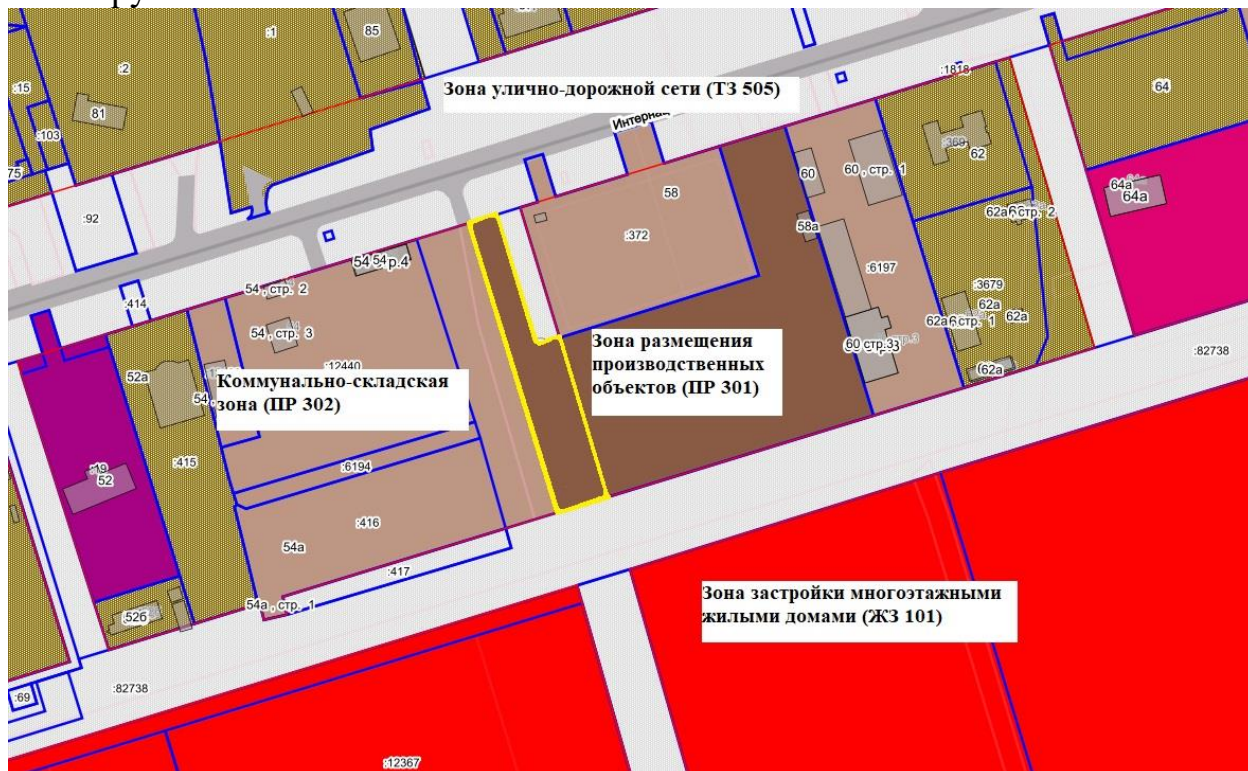


5. Общества с ограниченной ответственностью "Западно-Сибирский ВЦМ" в части изменения территориальной зоны улично-дорожной сети (ТЗ 505) на зону размещения производственных объектов (ПР 301) земельного участка с кадастровым номером 86:11:0201001:3657.

Существующее



Планируемое

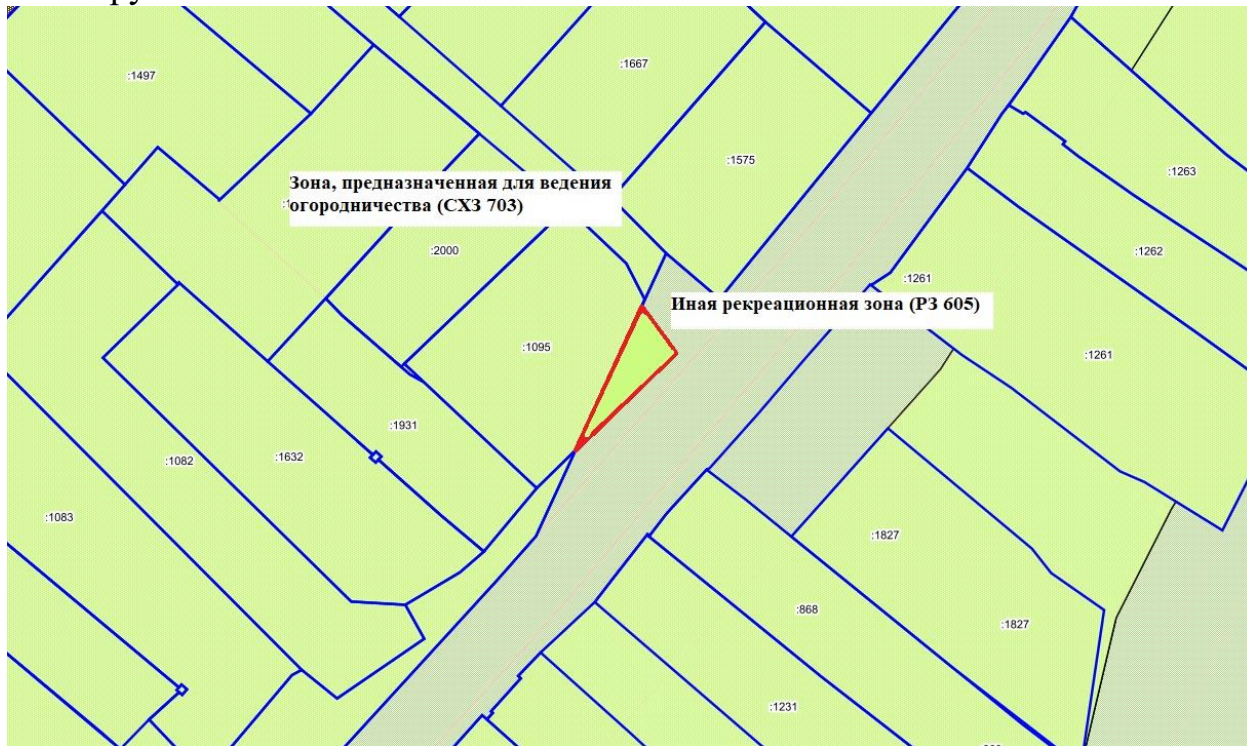


6. Лукьянова Виктора Борисовича в части изменения территориальной иной рекреационной зоны (РЗ 605) на зону, предназначенную для ведения огородничества (СХЗ 703) территории ориентировочной площадью 73 кв.м.

Существующее



Планируемое



7. Крымова Олега Анатольевича в части изменения территориальной иной рекреационной зоны (РЗ 605) на зону, предназначенную для ведения огородничества (СХЗ 703) территории ориентировочной площадью 114 кв.м.

Существующее



Планируемое



8. Макаренко Андрея Васильевича в части изменения территориальной иной рекреационной зоны (РЗ 605) на зону, предназначенную для ведения огородничества (СХЗ 703) территории ориентировочной площадью 62 кв.м.

Существующее

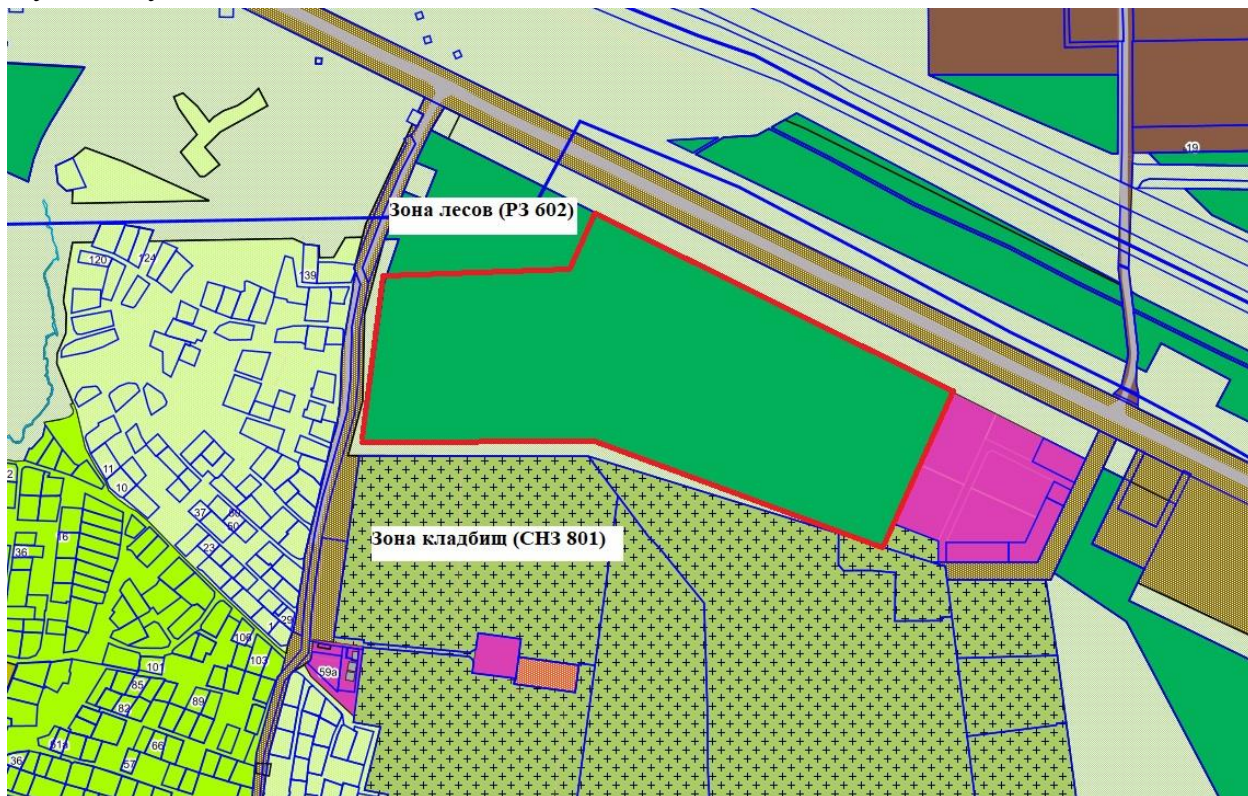


Планируемое



9. Муниципального казенного учреждения «Управление капитального строительства города Нижневартовска» в части изменения территориальной зоны лесов (РЗ 602) на иную рекреационную зону (РЗ 605) земельного участка с кадастровым номером 86:11:0905001:4441.

Существующее



Планируемое

