

Герових



**АДМИНИСТРАЦИЯ ГОРОДА НИЖНЕВАРТОВСКА
Ханты-Мансийского автономного округа - Югры**

ПОСТАНОВЛЕНИЕ

от 29.04.2022

№ 318

Об изъятии земельного участка
для муниципальных нужд

В соответствии с пунктом 3 статьи 56.2, статьей 56.6 Земельного кодекса Российской Федерации, на основании постановлений администрации города от 05.06.2020 №504 "Об утверждении проекта планировки территории планировочного района 13 города Нижневартовска", от 25.05.2022 №333 "О внесении изменения в приложение 2 к постановлению администрации города от 12.08.2020 №697 "Об утверждении проекта межевания территории планировочного района 13 города Нижневартовска", в связи со строительством объекта местного значения - улицы Нововартовской:

1. Изъять для муниципальных нужд часть земельного участка площадью 681 кв.м, входящую в состав земельного участка общей площадью 67 736 кв.м, с кадастровым номером 86:11:0000000:81585, относящегося к категории земель "земли населенных пунктов", ранее предоставленного пунктом 65 постановления Главы города от 03.11.2003 №973 "Об изъятии и предоставлении земель" на праве постоянного (бессрочного) пользования федеральному казенному учреждению "Следственный изолятор №1 Управления Федеральной службы исполнения наказаний по Ханты-Мансийскому автономному округу - Югре" под существующий кинологический парк по переулку Клубному, 145 в старой части города, в координатах согласно приложению.

2. Департаменту общественных коммуникаций и молодежной политики администрации города обеспечить опубликование постановления в газете "Варта" в течение 10 дней со дня его подписания.

3. Департаменту муниципальной собственности и земельных ресурсов администрации города:

3.1. Обеспечить размещение постановления в информационно-телекоммуникационной сети "Интернет" на официальном сайте органов местного самоуправления города Нижневартовска (www.n-vartovsk.ru).

3.2. Направить копию постановления:

- правообладателю земельного участка;
- в межмуниципальный отдел по городу Нижневартовск, городу Мегион и Нижневартовскому району Управления Федеральной службы государственной регистрации, кадастра и картографии по Ханты-Мансийскому автономному округу - Югре.

4. Постановление действует в течение трех лет со дня его подписания.

5. Контроль за выполнением постановления возложить на директора департамента муниципальной собственности и земельных ресурсов администрации города.

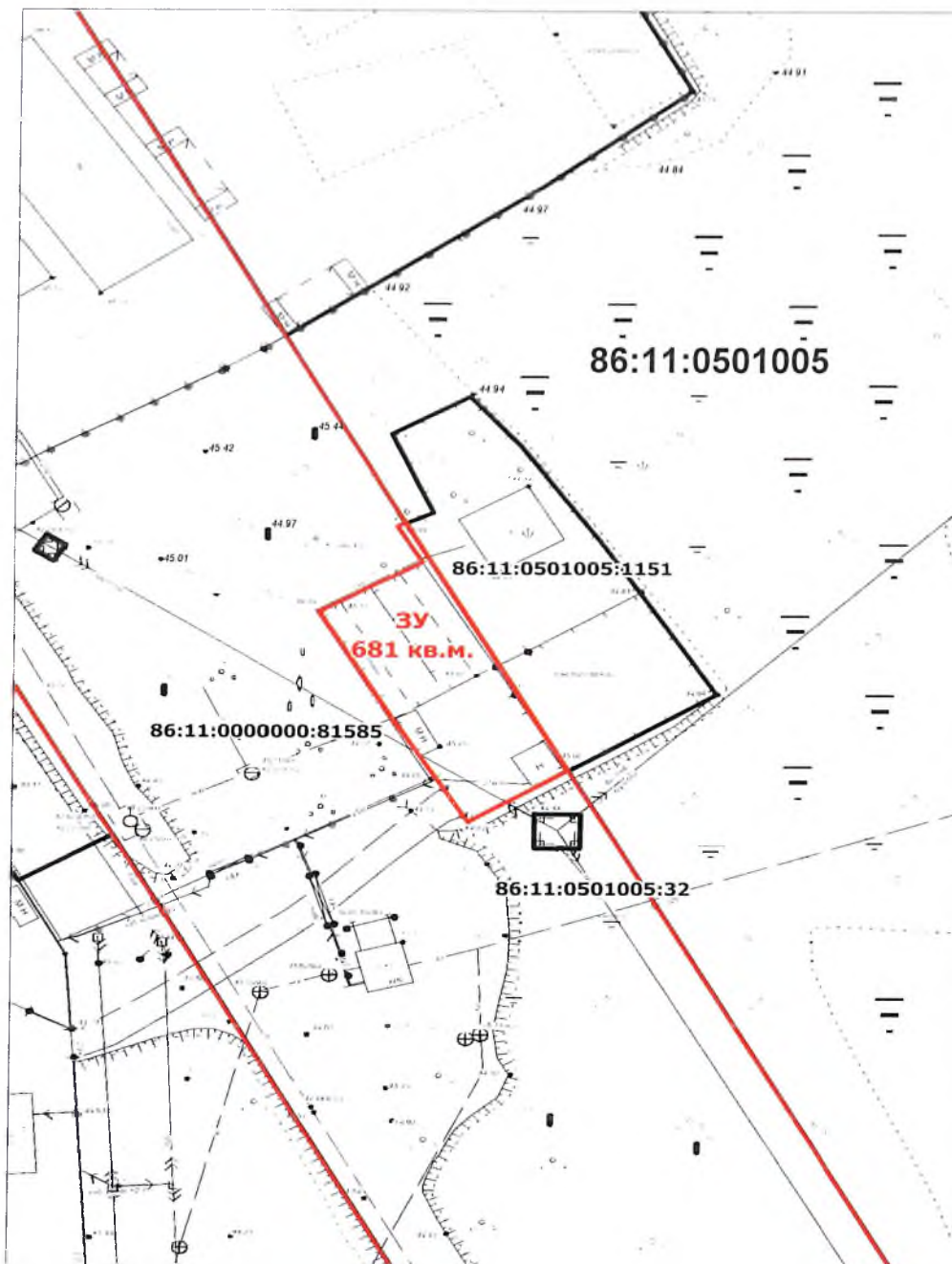
Исполняющий обязанности
главы города



В.П. Ситников

Приложение к постановлению
администрации города
от 29.08.2022 № 518

Схема земельного участка для изъятия
для муниципальных нужд






М 1:1000

Обозначение характерных точек границ	Координаты	
	X	Y
1	945524.83	4423381.40
2	945484.52	4423403.86
3	945484.42	4423403.70
4	945476.06	4423390.13
5	945477.13	4423389.43
6	945481.60	4423386.77
7	945492.85	4423379.71
8	945510.30	4423369.46
9	945510.39	4423369.45
10	945511.99	4423372.32
11	945514.40	4423376.43
12	945516.60	4423380.51
13	945518.43	4423383.68
14	945524.27	4423380.21



Условные обозначения:

-  - границы земельного участка для изъятия для муниципальных нужд
-  - границы земельных участков, поставленные на государственный кадастровый учет
-  - красные линии
- 86:11:0501005 - надпись кадастрового номера кадастрового квартала
- 86:11:0501005:1151 - надпись кадастрового номера земельного участка