



**АДМИНИСТРАЦИЯ ГОРОДА НИЖНЕВАРТОВСКА**  
**ДЕПАРТАМЕНТ**  
**МУНИЦИПАЛЬНОЙ СОБСТВЕННОСТИ И ЗЕМЕЛЬНЫХ РЕСУРСОВ**

**П Р И К А З**

02.08.2019

№ 2388/36-017

Об установлении публичного сервитута в отношении земельного участка с кадастровым номером 86:11:0000000:81037

Рассмотрев заявление Кузьмина Олега Юрьевича, руководствуясь пунктом 19 статьи 23 Земельного кодекса Российской Федерации, Федеральным законом от 08.11.2007 №257-ФЗ "Об автомобильных дорогах и о дорожной деятельности в Российской Федерации и о внесении изменений в отдельные законодательные акты Российской Федерации", приказом Министерства транспорта Российской Федерации от 17.10.2012 №373 "Об утверждении Порядка подачи и рассмотрения заявления об установлении публичного сервитута в отношении земельных участков в границах полос отвода автомобильных дорог (за исключением частных автомобильных дорог) в целях прокладки, переноса, переустройства инженерных коммуникаций и их эксплуатации, а также требований к составу документов, прилагаемых к заявлению об установлении такого публичного сервитута, и требований к содержанию решения об установлении такого публичного сервитута", распоряжением администрации города от 14.04.2017 №527-р "Об утверждении Положения о департаменте муниципальной собственности и земельных ресурсов администрации города"

**П Р И К А З Ы В А Ю:**

1. Установить право ограниченного пользования (публичный сервитут) Кузьмину Олегу Юрьевичу для строительства сетей водоотведения 11 микрорайона, на участке автомобильной дороги от ул. Спортивной до ул. Интернациональной в отношении части земельного участка площадью 86 кв.м, входящей в состав земельного участка площадью 44842 кв.м с кадастровым номером 86:11:0000000:81037, расположенного по адресу: Ханты-Мансийский автономный округ-Югра, город Нижневартовск, в границах полосы отвода автомобильной дороги – улицы Пермской (кадастровый номер

86:11:0000000:79649), на срок 1 год с даты издания настоящего приказа согласно приложению.

Кузьмин Олег Юрьевич после прекращения действия сервитута обязан привести земельный участок в состояние, пригодное для его использования в соответствии с разрешенным использованием.

2. Кузьмину Олегу Юрьевичу заключить с муниципальным бюджетным учреждением "Управление по дорожному хозяйству и благоустройству города Нижневартовска" (В.Л. Проскуряков) соглашение, предусматривающее размер платы за установление публичного сервитута в отношении части земельного участка, указанного в пункте 1 настоящего приказа, в границах полосы отвода автомобильной дороги – улицы Спортивной.

3. Размер платы за публичный сервитут, устанавливаемый на часть земельного участка, указанного в пункте 1 приказа, составит 0,00001 рубля в год.


При заключении соглашения об установлении размера платы за публичный сервитут рекомендовать муниципальному бюджетному учреждению "Управление по дорожному хозяйству и благоустройству города Нижневартовска" (В.Л. Проскуряков) установить размер платы выше расчетного и равным 1 рублю за период действия сервитута.

4. Отделу землепользования управления земельными ресурсами департамента муниципальной собственности и земельных ресурсов администрации города (С.В. Рябцева):

- выдать настоящий приказ Кузьмину Олегу Юрьевичу;
- разместить настоящий приказ на официальном сайте органов местного самоуправления города Нижневартовска.

5. Контроль за выполнением настоящего приказа возложить на заместителя директора департамента, начальника управления земельными ресурсами департамента муниципальной собственности и земельных ресурсов администрации города О.А. Боровик.

Исполняющий обязанности  
заместителя главы города,  
директора департамента

 Е.В. Николаенко

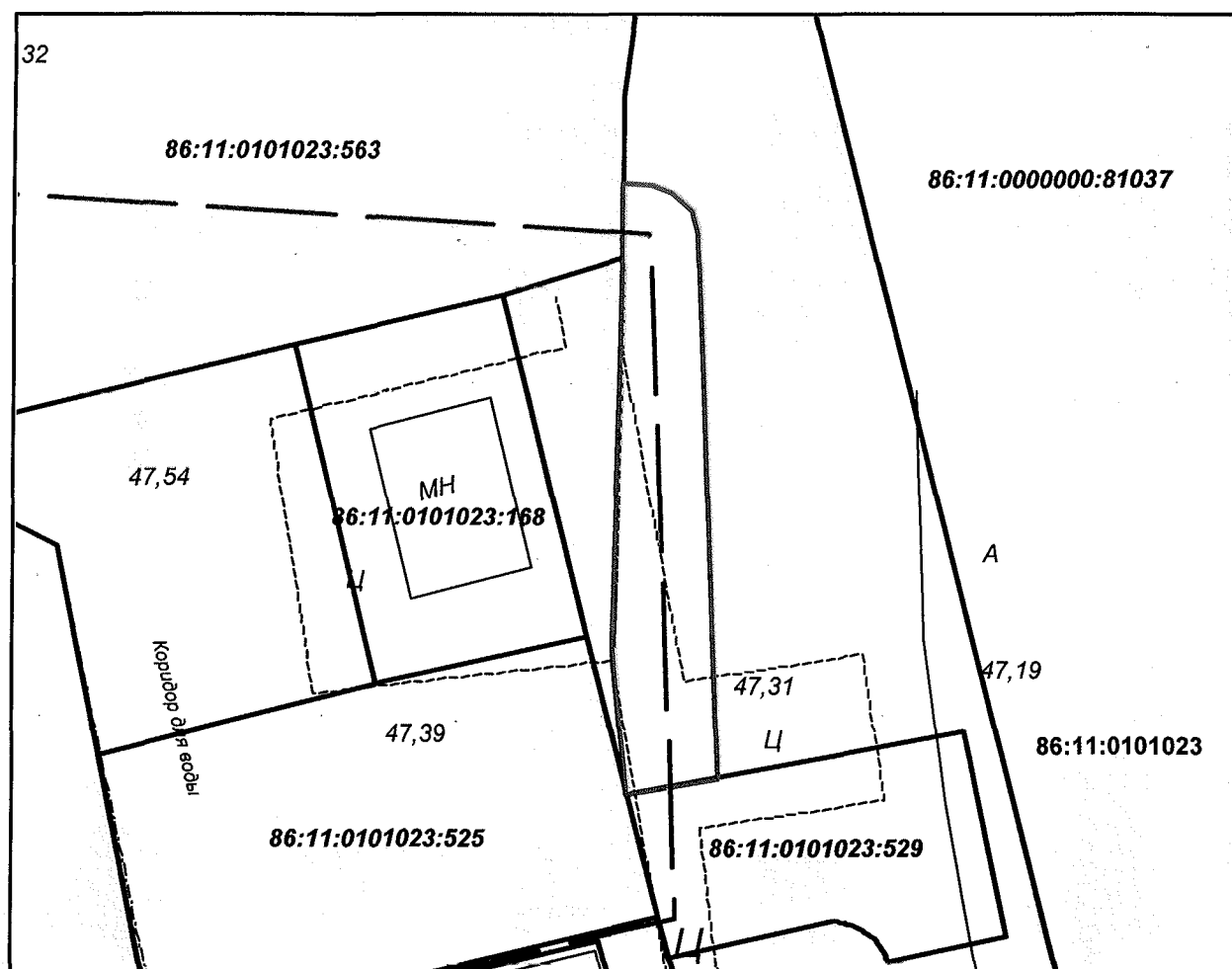
**СХЕМА**  
**расположения земельного участка или земельных участков**  
**на кадастровом плане территории**

Условный номер земельного участка:

Площадь земельного участка: **86 кв.м.**





Обозначение характерных точек границы	Координаты, м	
	X	Y
н1	948 713,36	4 421 859,21
н2	948 713,28	4 421 860,35
н3	948 713,01	4 421 861,22
н4	948 712,29	4 421 861,97
н5	948 711,36	4 421 862,24
н6	948 689,37	4 421 863,05
н7	948 688,68	4 421 859,38
н8	948 693,65	4 421 858,87
н9	948 694,69	4 421 858,83
н10	948 710,31	4 421 859,20

**Кадастровый квартал: 86:11:0101023, система координат: МСК-86 4 зона**



**Масштаб 1:300**

**Условные обозначения:**

-  - проектируемые сети;
-  - границы земельных участков, поставленных на ГКУ;
-  - границы объектов капитального строительства, поставленных на ГКУ;
- 86:11:0501006** - надпись номера кадастрового квартала.
- 86:11:0102009:81** - надпись кадастрового номера земельного участка;
- 86:11:0000000:212** - надпись кадастрового номера объекта капитального строительства;
-  - граница земельного участка образованного для установления сервитута, находящийся на земельном участке с кадастровым номером 86:11:0000000:81037, расположенный: Ханты-Мансийский автономный округ - Югра, г. Нижневартовск.