

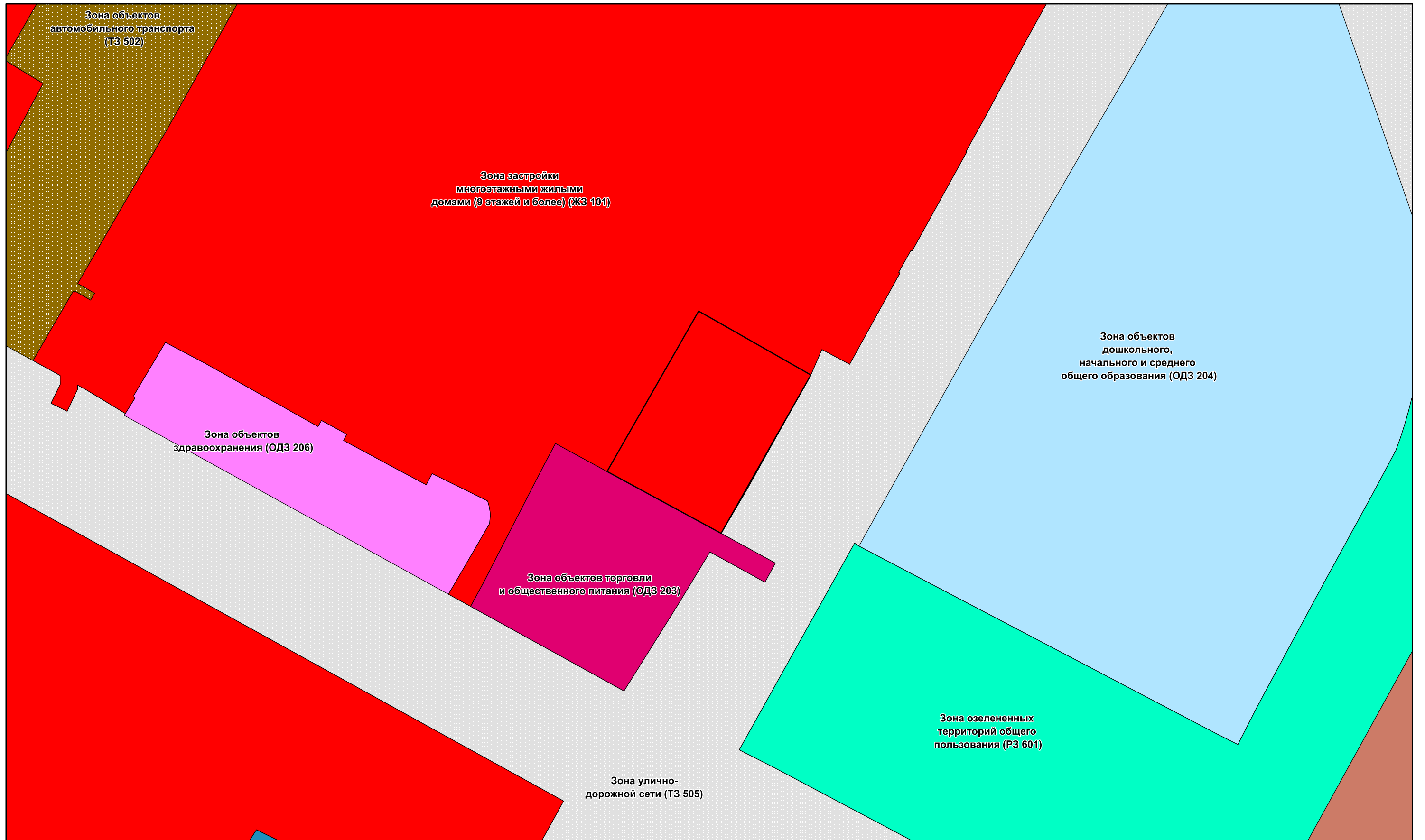


**Проект внесения изменений в проект межевания территории
планировочного района 8 города Нижневартовска.**

Материалы по обоснованию проекта межевания территории

Директор

_____ Журавский Г.Ю.



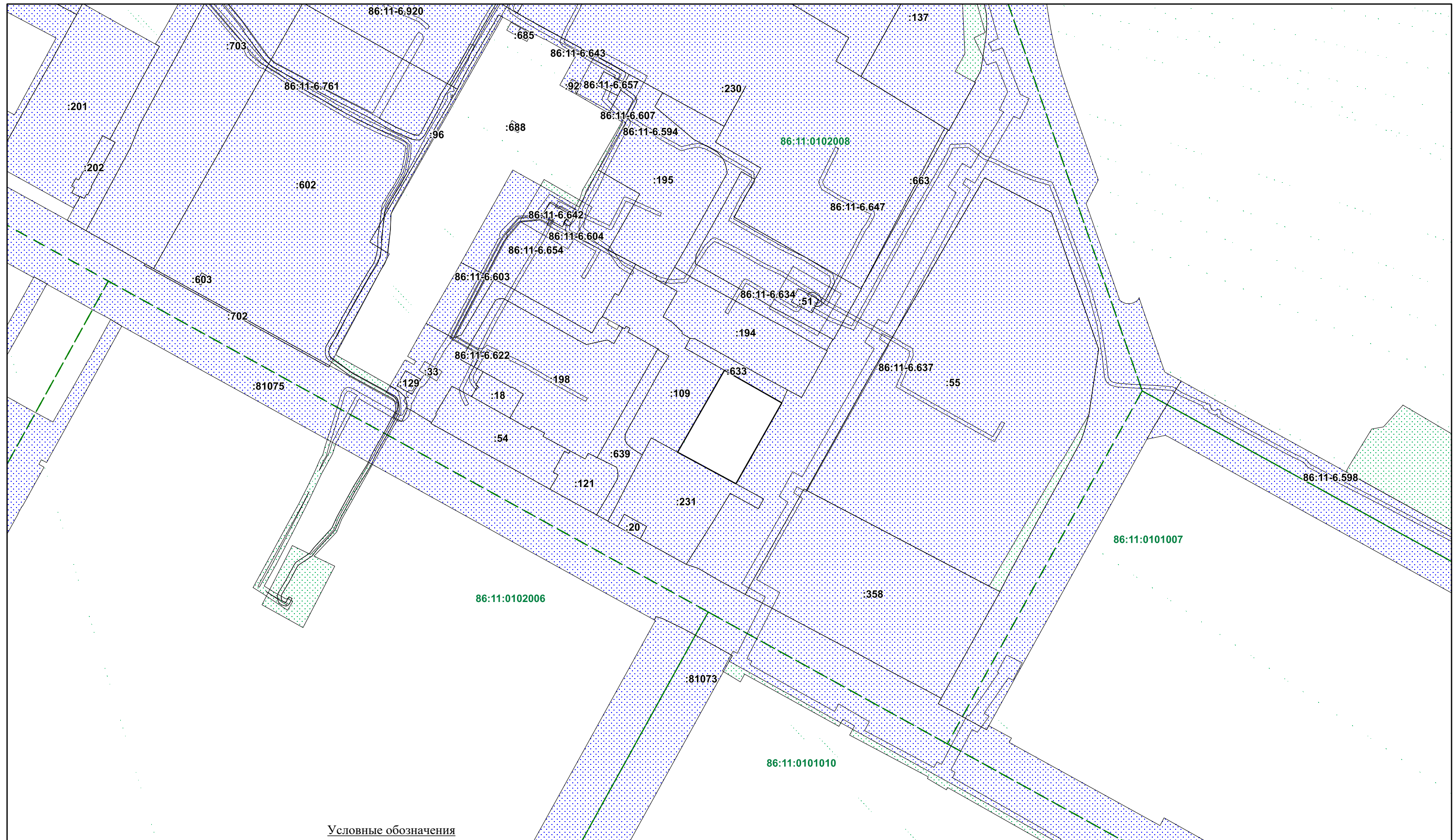
Условные обозначения

Территориальные зоны

- Зона застройки многоквартирными жилыми домами (ЖЗ 101)
- Зона объектов торговли и общественного питания (ОДЗ 203)
- Зона объектов отдыха и туризма (РЗ 603)
- Зона рекреационного назначения (Р)
- Зона озелененных территорий общего пользования (РЗ 601)




- граница проектируемой территории
- Зона объектов автомобильного транспорта (ТЗ 502)
- Зона объектов среднего профессионального и высшего профессионального образования (ОДЗ 201)

				Проект внесения изменений в проект межевания территории планировочного района 8 города Нижневартовска				
Изм.	Лист	Подпись	Дата	Карта (фрагмент карты) планировочной структуры территории 1:1000		Стадия	Лист	Листов
Разработал	Дронов Д.А.					П	1	1
Проверил	Журавский Г.Ю.							
				Проект межевания территории		ООО КЦ "Геометрика"		



Условные обозначения

Территориальные зоны

-  Земельные участки поставленные на ГКУ
-  Зоны с особыми условиями использования территории
-  Граница кадастрового квартала

 Граница проектируемой территории

86:11-6:82 Номер зоны с особыми условиями использования территории

86:11:0102008 Номер кадастрового квартала

Изм.	Лист	Подпись	Дата
Разработал	Дронов Д.А.		
Проверил	Журавский Г.Ю.		

Проект внесения изменений в проект межевания территории планировочного района 8 города Нижневартовска					
Проект межевания территории М 1:2000			Стадия	Лист	Листов
			П	1	1
Чертеж границ зон с особыми условиями использования территории			ООО КЦ "Геометрика"		