

**МУНИЦИПАЛЬНОЕ КАЗЕННОЕ УЧРЕЖДЕНИЕ  
«УПРАВЛЕНИЕ КАПИТАЛЬНОГО СТРОИТЕЛЬСТВА  
ГОРОДА НИЖНЕВАРТОВСКА»**




**Проект внесения изменений  
в проект межевания территории  
Восточной коммунально-складской зоны  
города Нижневартовска в части земельного  
участка с кадастровым номером  
86:11:0403002:404**

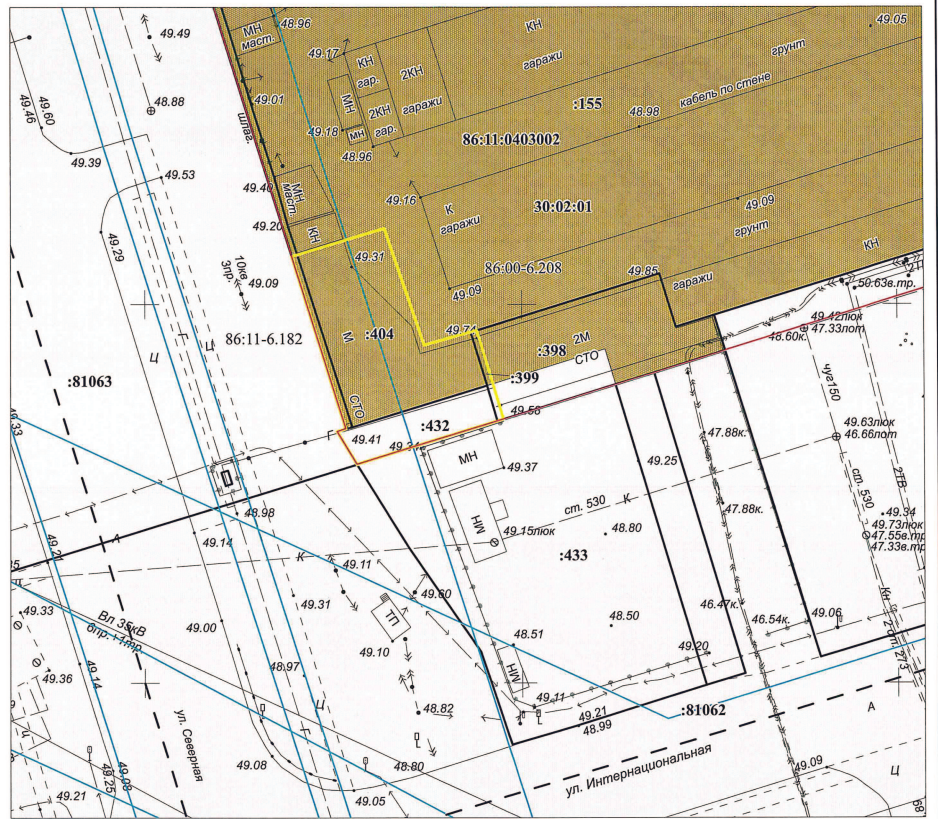
**Материалы по обоснованию**

**ТОМ 2**

**2023**

Условные обозначения:

-  - границы кадастрового квартала
-  - границы земельных участков, внесенных в ЕГРН
-  - границы проектируемой территории
-  - зона объектов автомобильного транспорта (ТЗ 502)
-  - зона улично-дорожной сети (ТЗ 505)
-  - границы зоны с особыми условиями использования территорий
-  - красные линии




86:11:0403002 - надпись номера кадастрового квартала

30:02:01 - надпись номера элемента планировочной структуры

:404 - надпись кадастрового номера земельного участка, внесенного в ЕГРН

86:00-6.208 - надпись реестрового номера зоны с особыми условиями использования территорий

				ПРОЕКТ ВНЕСЕНИЯ ИЗМЕНЕНИЙ В ПРОЕКТ МЕЖЕВАНИЯ ТЕРРИТОРИИ ВОСТОЧНОЙ КОММУНАЛЬНО-СКЛАДСКОЙ ЗОНЫ ГОРОДА НИЖНЕВАРТОВСКА В ЧАСТИ ЗЕМЕЛЬНОГО УЧАСТКА С КАДАСТРОВЫМ НОМЕРОМ 86:11:0403002:404 (МАТЕРИАЛЫ ПО ОБОСНОВАНИЮ)		
Нач.отдела	И.И. Сахарова		16.11.2023			
				ЧЕРТЕЖ	1	1
				М 1 : 500	МКУ "УКС г. Нижневартовска"	

Прошито и пронумеровано

3 (три)

лист(ов)

Начальник отдела



И.И. Сахарова