



АДМИНИСТРАЦИЯ ГОРОДА НИЖНЕВАРТОВСКА
ДЕПАРТАМЕНТ
МУНИЦИПАЛЬНОЙ СОБСТВЕННОСТИ И ЗЕМЕЛЬНЫХ РЕСУРСОВ

П Р И К А З

06.06.2023

№ 852/36-01-11

Об установлении публичного сервитута

Руководствуясь статьями 23, 39.37 - 39.50 Земельного кодекса Российской Федерации, Федеральным законом от 08.11.2007 №257-ФЗ «Об автомобильных дорогах и о дорожной деятельности в Российской Федерации и о внесении изменений в отдельные законодательные акты Российской Федерации», распоряжением администрации города от 14.04.2017 №527-р «Об утверждении Положения о департаменте муниципальной собственности и земельных ресурсов администрации города», на основании заявления заинтересованного лица

П Р И К А З Ы В А Ю:

1. Установить право ограниченного пользования (публичный сервитут) в интересах общества с ограниченной ответственностью «Нижневартковские коммунальные системы», внесенному в Единый государственный реестр юридических лиц с государственным регистрационным номером 1173668024848, для реконструкции сетей водоснабжения и водоотведения в составе объекта: «Городская разводящая водопроводная сеть» на часть земельного участка площадью 2 177 кв.м, входящей в состав земельного участка площадью 302 425 кв.м с кадастровым номером 86:11:0000000:81063, расположенного по адресу: Ханты-Мансийский автономный округ – Югра, город Нижневартковск, в границах полосы отвода автомобильной дороги – улицы Северной (кадастровый номер 86:11:0000000:79694), согласно приложению.

Общество с ограниченной ответственностью «Нижневартковские коммунальные системы» после прекращения действия сервитута обязано привести земельный участок в состояние, пригодное для его использования в соответствии с разрешенным использованием.

2. Обществу с ограниченной ответственностью «Нижневартковские коммунальные системы»:

Подпись: *Аксенова Л.В.* *Виза* - 08.06.23.

- заключить с муниципальным бюджетным учреждением «Управление по дорожному хозяйству и благоустройству города Нижневартовска» (В.Ю. Хвостанцев) соглашение об осуществлении публичного сервитута в отношении части земельного участка, указанного в пункте 1 настоящего приказа, в границах полосы отвода автомобильной дороги – улицы Северной;

- обеспечить внесение правообладателям земельного участка платы за публичный сервитут, определенной в соответствии с действующим законодательством;

- приступить к осуществлению деятельности, для обеспечения которой установлен публичный сервитут, со дня заключения соглашения о его осуществлении.

3. Публичный сервитут устанавливается сроком на 11 месяцев.

4. Отделу землепользования управления земельными ресурсами департамента муниципальной собственности и земельных ресурсов администрации города (С.В. Рябцева) в течение пяти рабочих дней со дня принятия решения об установлении публичного сервитута:

- выдать настоящий приказ обществу с ограниченной ответственностью «Нижневартовские коммунальные системы»;

- разместить настоящий приказ на официальном сайте органов местного самоуправления города Нижневартовска;

- направить копию настоящего приказа в орган регистрации прав.

5. Контроль за выполнением приказа возложить на начальника отдела землепользования управления земельными ресурсами департамента муниципальной собственности и земельных ресурсов администрации города С.В. Рябцеву.

Директор департамента



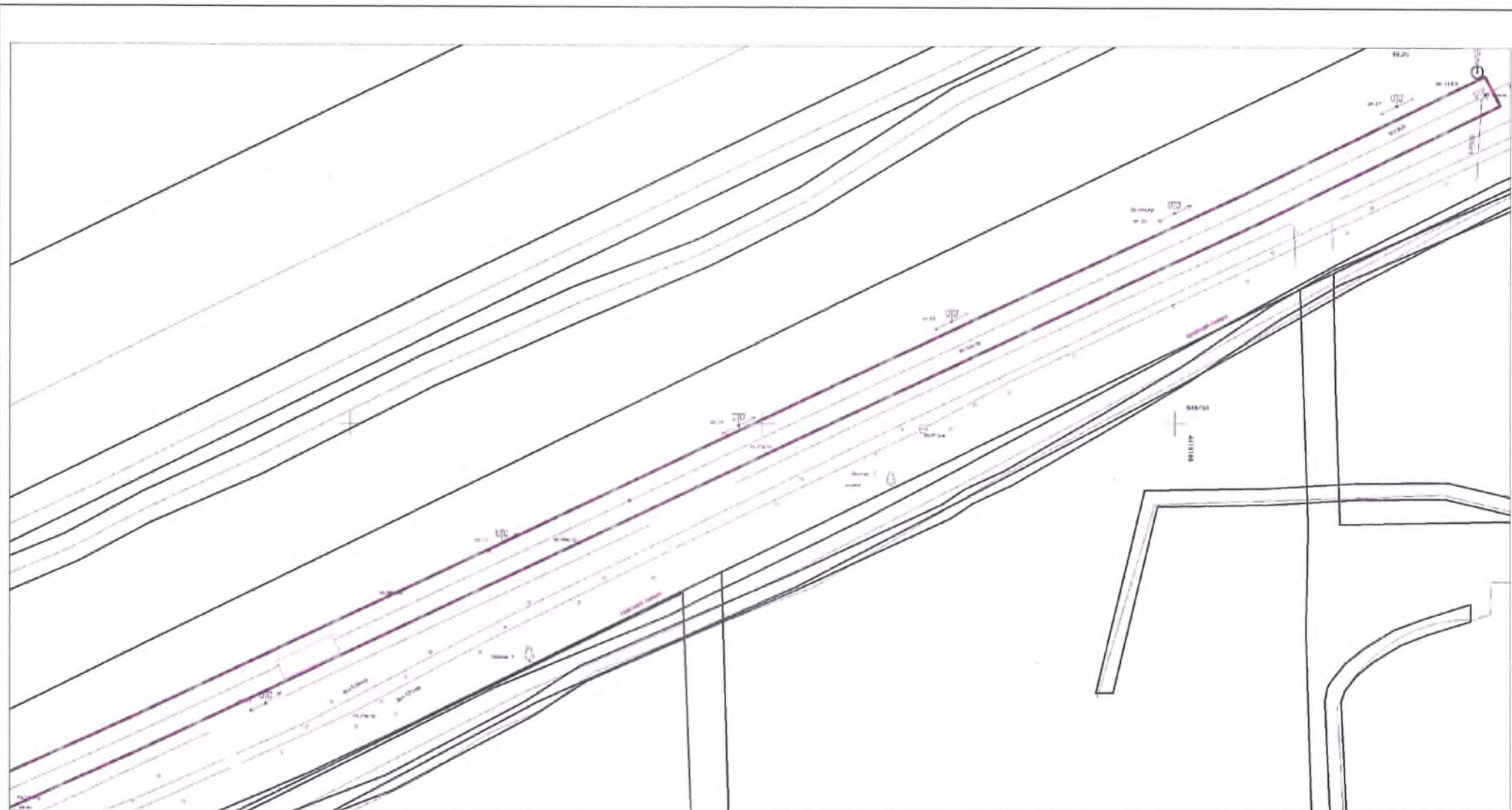
В.И. Ряска

Приложение №1

к приложению Л.И.С.и.З.Р.
от 06.06.2023 №852/36-01-17

Схема границ сервитута на кадастровом плане территории

Площадь земельного участка 2177 м ²		Координаты, м	
Обозначение характерных точек границ	X	Y	
1	2	3	
1	949788,82	4419139,36	
2	949774,41	4419110,21	
3	949748,68	4419055,49	
4	949727,21	4419010,08	
5	949718,86	4418992,22	
6	949711,05	4418975,52	
7	949700,62	4418952,07	
8	949699,27	4418952,64	
9	949696,37	4418945,99	
10	949697,99	4418945,37	
11	949691,74	4418922,62	
12	949684,01	4418880,58	
13	949682,45	4418868,38	
14	949677,37	4418819,45	
15	949678,32	4418782,19	
16	949679,41	4418747,59	
17	949671,90	4418747,47	
18	949672,04	4418738,67	
19	949674,59	4418738,71	
20	949671,74	4418695,70	
21	949671,24	4418685,96	
22	949670,78	4418637,38	
23	949674,81	4418637,38	
24	949675,23	4418685,88	
25	949675,73	4418695,45	
26	949678,59	4418738,68	
27	949682,07	4418738,69	
28	949682,04	4418741,74	
29	949683,58	4418741,82	
30	949683,48	4418745,51	
31	949682,32	4418782,31	
32	949681,37	4418819,37	
33	949686,42	4418867,89	
34	949687,97	4418880,02	
35	949695,66	4418921,81	
36	949701,77	4418944,02	
37	949703,21	4418943,54	
38	949705,65	4418949,96	
39	949704,31	4418950,53	
40	949714,68	4418973,84	
41	949722,48	4418990,53	
42	949730,83	4419008,38	
43	949752,30	4419053,79	
44	949778,00	4419108,45	
45	949792,40	4419137,50	
1	949788,82	4419139,36	



Масштаб 1:500

Система координат МСК86 Зона 4

Названия условного знака

Изображение

Существующая часть границы, имеющиеся в ГКН сведениях о которой достаточны для определения ее местоположения



Вновь образованная часть границы, сведения о которой достаточны для определения ее местоположения

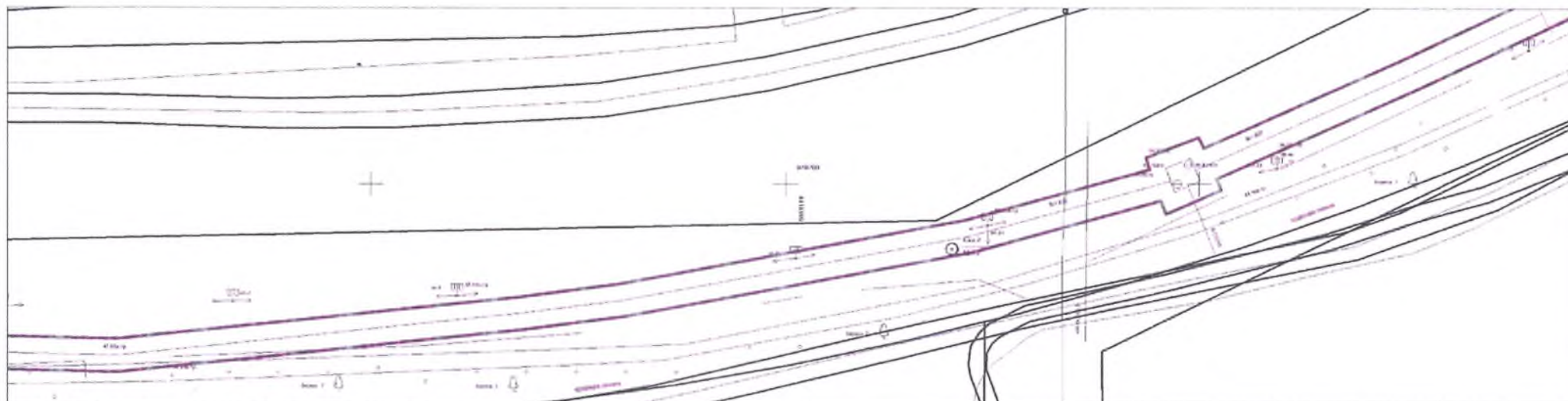
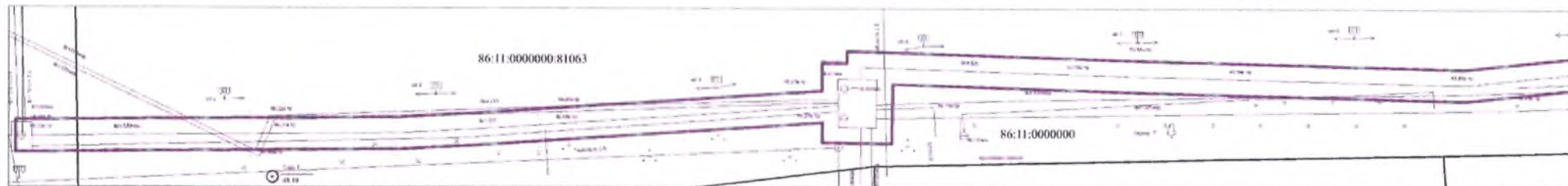


Надпись кадастрового номера земельного участка, имеющиеся в ГКН

86:11:0000000:81063

Надпись кадастрового номера квартала

86:11:00101018



Масштаб 1:500

Система координат МСК86 Зона 4

Названия условного знака

Изображение

Существующая часть границы, имеющиеся в ГКН сведения о которой достаточны для определения ее местоположения



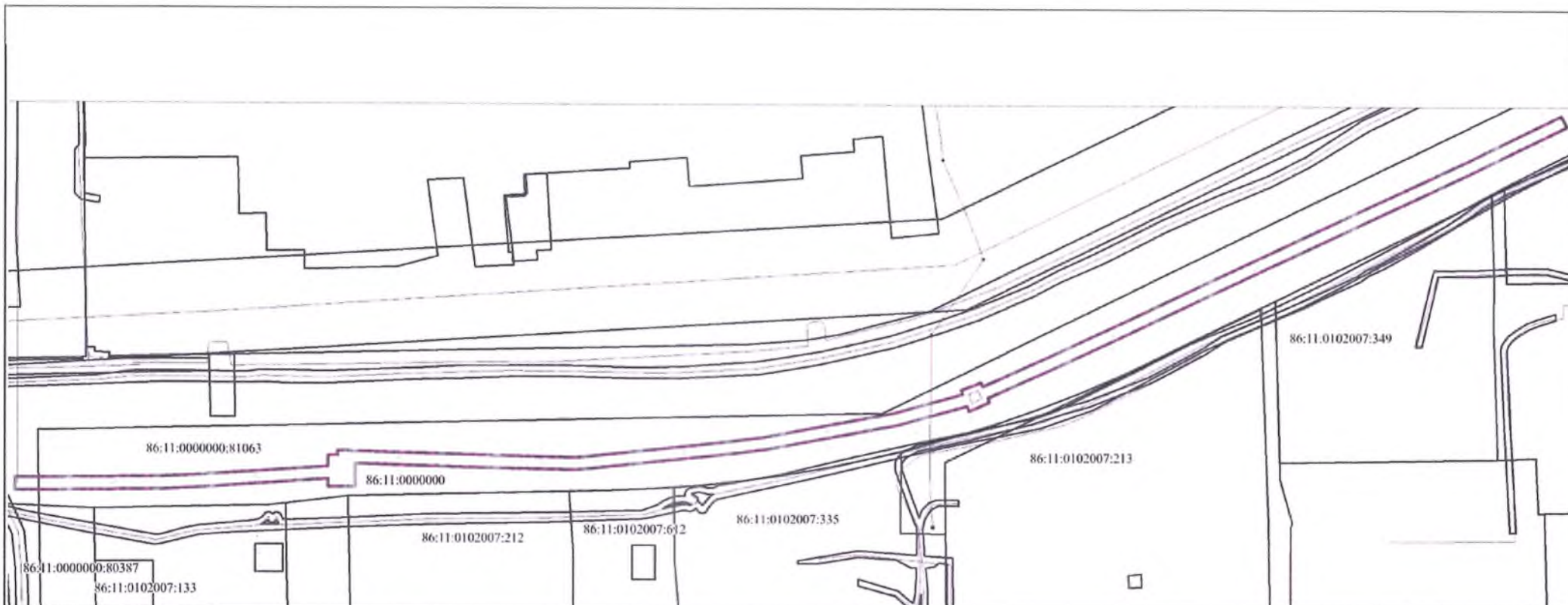
Вновь образованная часть границы, сведения о которой достаточны для определения ее местоположения

86:11:0000000.81063

Надпись кадастрового номера земельного участка, имеющиеся в ГКН

86:11:00101018

Надпись кадастрового номера квартала



Масштаб 1:1500

Система координат МСК86 Зона 4

Названия условного знака

Изображение

Существующая часть границы, имеющиеся в ГКН сведениях о которой достаточны для определения ее местоположения



Вновь образованная часть границы, сведения о которой достаточны для определения ее местоположения



Надпись кадастрового номера земельного участка, имеющиеся в ГКН

86:11:0000000:81063

Надпись кадастрового номера квартала

86:11:00101018