



АДМИНИСТРАЦИЯ ГОРОДА НИЖНЕВАРТОВСКА
ДЕПАРТАМЕНТ
МУНИЦИПАЛЬНОЙ СОБСТВЕННОСТИ И ЗЕМЕЛЬНЫХ РЕСУРСОВ

П Р И К А З

11.06.2021

№ 1364/36-017

Об установлении публичного
сервитута

Рассмотрев ходатайство муниципального казенного учреждения «Управление капитального строительства города Нижневартовска», руководствуясь статьями 23, 39.37 - 39.50 Земельного кодекса Российской Федерации, распоряжением администрации города от 14.04.2017 №527-р «Об утверждении Положения о департаменте муниципальной собственности и земельных ресурсов администрации города», на основании соглашения об осуществлении деятельности по установлению публичного сервитута от 22.03.2021 №3

П Р И К А З Ы В А Ю:

1. Утвердить схемы расположения границ публичного сервитута частей земельных участков площадями:

- 223 кв.м, входящей в состав земельного участка площадью 4116 кв.м с кадастровым номером 86:11:0501012:9;
- 204 кв.м, входящей в состав земельного участка площадью 5754 кв.м с кадастровым номером 86:11:0501012:5;
- 41 кв.м, входящей в состав земельного участка площадью 5198 кв.м с кадастровым номером 86:11:0501012:25;
- 331 кв.м, входящей в состав земельного участка площадью 4327 кв.м с кадастровым номером 86:11:0501012:27;
- 417 кв.м, входящей в состав земельного участка площадью 3169 кв.м с кадастровым номером 86:11:0501012:29;
- 38 кв.м, входящей в состав земельного участка площадью 3544 кв.м с кадастровым номером 86:11:0501012:36;
- 341 кв.м, входящей в состав земельного участка площадью 5415 кв.м с кадастровым номером 86:11:0501012:37;
- 226 кв.м, входящей в состав земельного участка площадью 3910 кв.м с кадастровым номером 86:11:0501012:38;
- 54 кв.м, входящей в состав земельного участка площадью 6458 кв.м с кадастровым номером 86:11:0501012:51;

- 58 кв.м, входящей в состав земельного участка площадью 6240 кв.м с кадастровым номером 86:11:0501012:52;
 - 93 кв.м, входящей в состав земельного участка площадью 5318 кв.м с кадастровым номером 86:11:0501012:53;
 - 688 кв.м, входящей в состав земельного участка площадью 3340 кв.м с кадастровым номером 86:11:0501012:76;
 - 46 кв.м, входящей в состав земельного участка площадью 5402 кв.м с кадастровым номером 86:11:0501012:79;
 - 83 кв.м, входящей в состав земельного участка площадью 2388 кв.м с кадастровым номером 86:11:0501012:86;
 - 81 кв.м, входящей в состав земельного участка площадью 6204 кв.м с кадастровым номером 86:11:0501012:87;
 - 93 кв.м, входящей в состав земельного участка площадью 745 кв.м с кадастровым номером 86:11:0501012:108;
 - 53 кв.м, входящей в состав земельного участка площадью 3575 кв.м с кадастровым номером 86:11:0501012:134;
 - 133 кв.м, входящей в состав земельного участка площадью 13992 кв.м с кадастровым номером 86:11:0501012:137;
 - 760 кв.м, входящей в состав земельного участка площадью 10102 кв.м с кадастровым номером 86:11:0501012:138;
 - 293 кв.м, входящей в состав земельного участка площадью 6174 кв.м с кадастровым номером 86:11:0501012:662;
 - 19 кв.м, входящей в состав земельного участка площадью 248 кв.м с кадастровым номером 86:11:0501012:667
 - 42 кв.м, входящей в состав земельного участка площадью 6124 кв.м с кадастровым номером 86:11:0501012:928;
 - 104 кв.м, входящей в состав земельных участков площадями 5592 кв.м с кадастровым номером 86:11:0501012:1145 и 1098 кв.м с кадастровым номером 86:11:0501012:26;
 - 61 кв.м, входящей в состав земельного участка площадью 10133 кв.м с кадастровым номером 86:11:0501013:38,
- Масштаба 1:500, 1:1000, согласно приложению к настоящему приказу.

2. Установить право ограниченного пользования (публичный сервитут) в интересах муниципального казенного учреждения «Управление капитального строительства города Нижневартовска» для размещения сетей холодного водоснабжения в составе объекта: «Поселок малоэтажной застройки. Корректировка проекта застройки и инженерного обеспечения микрорайона 2П» в отношении частей земельных участков, указанных в пункте 1 настоящего приказа.

Муниципальное казенное учреждение «Управление капитального строительства города Нижневартовска» после прекращения действия сервитута обязано привести земельные участки в состояние, пригодное для их использования в соответствии с разрешенным использованием.

3. Муниципальному казенному учреждению «Управление капитального строительства города Нижневартовска»:

- обеспечить в порядке, установленном действующим законодательством, заключение с правообладателями земельных участков соглашения об осуществлении публичного сервитута;
- обеспечить внесение правообладателям земельных участков платы за публичный сервитут, определенной в соответствии с законодательством об оценочной стоимости;
- обеспечить возможность внесения сведений о публичном сервитуте в Единый государственный реестр недвижимости;
- приступить к осуществлению деятельности, для обеспечения которой установлен публичный сервитут, со дня заключения соглашения о его осуществлении, но не ранее дня внесения сведений о публичном сервитуте в Единый государственный реестр недвижимости.

4. Публичный сервитут устанавливается сроком на 2 года и считается установленным со дня внесения сведений о нем в Единый государственный реестр недвижимости.

5. Отделу землепользования управления земельными ресурсами департамента муниципальной собственности и земельных ресурсов администрации города (С.В. Рябцева) в течении пяти рабочих дней со дня принятия решения об установлении публичного сервитута:

- выдать настоящий приказ муниципальному казенному учреждению «Управление капитального строительства города Нижневартовска»;
- разместить настоящий приказ на официальном сайте органов местного самоуправления города Нижневартовска;
- обеспечить опубликование настоящего приказа в печатном средстве массовой информации;
- направить копию настоящего приказа, в порядке установленном действующим законодательством, правообладателям земельных участков, в отношении которых принято решение об установлении публичного сервитута, в орган, осуществляющий государственный кадастровый учет и государственную регистрацию прав.

6. Контроль за выполнением приказа возложить на начальника отдела землепользования управления земельными ресурсами департамента муниципальной собственности и земельных ресурсов администрации города С.В. Рябцеву.

Заместитель главы города,
директор департамента

Т.А. Шилова

Схема границ сервитута на кадастровом плане территории

Площадь земельного участка		223	м ²
Обозначение характерных точек границ	Координаты , м		
	X	Y	
1	2	3	
1	943098.98	4424245.28	
2	943095.26	4424246.79	
3	943094.13	4424244.16	
4	943097.84	4424242.64	
1	943085.22	4424196.44	
2	943086.82	4424200.35	
3	943057.64	4424213.92	
4	943053.62	4424215.64	
5	943051.7	4424211.53	
6	943055.91	4424209.78	
1	943071.86	4424252.84	
2	943066.37	4424241.1	
3	943069.89	4424239.66	
4	943070.45	4424241.03	
5	943070.7	4424240.93	
6	943075.48	4424251.14	

Масштаб 1 : 1000

Система координат: МСК-86, Зона 4

Условные обозначения:

- границы части земельного участка
- границы существующего земельного участка
- 86:11:0501012 — кадастровый номер кадастрового квартала
- :9 — надпись кадастрового номера земельного участка

Схема границ сервитута на кадастровом плане территории

Площадь земельного участка <u>204</u> м ²		
Обозначение характерных точек границ	Координаты , м	
	X	Y
1	2	3
1	943120.47	4424333.45
2	943121.97	4424337.16
3	943094.64	4424348.02
4	943092.92	4424348.71
5	943074.32	4424355.50
6	943072.82	4424351.79
7	943091.54	4424344.95
8	943093.16	4424344.31

Масштаб 1 : 1000

Система координат: МСК-86, Зона 4

Условные обозначения:

- — границы части земельного участка
- — границы существующего земельного участка
- 86:11:0501012 — кадастровый номер кадастрового квартала
- :5 — надпись кадастрового номера земельного участка

Схема границ сервитута на кадастровом плане территории

Площадь земельного участка		41	м ²
Обозначение характерных точек границ	Координаты , м		
	X	Y	
1	2	3	
1	942892.20	4424169.46	
2	942882.67	4424173.34	
3	942881.17	4424169.64	
4	942890.68	4424165.75	

Масштаб 1 : 1000

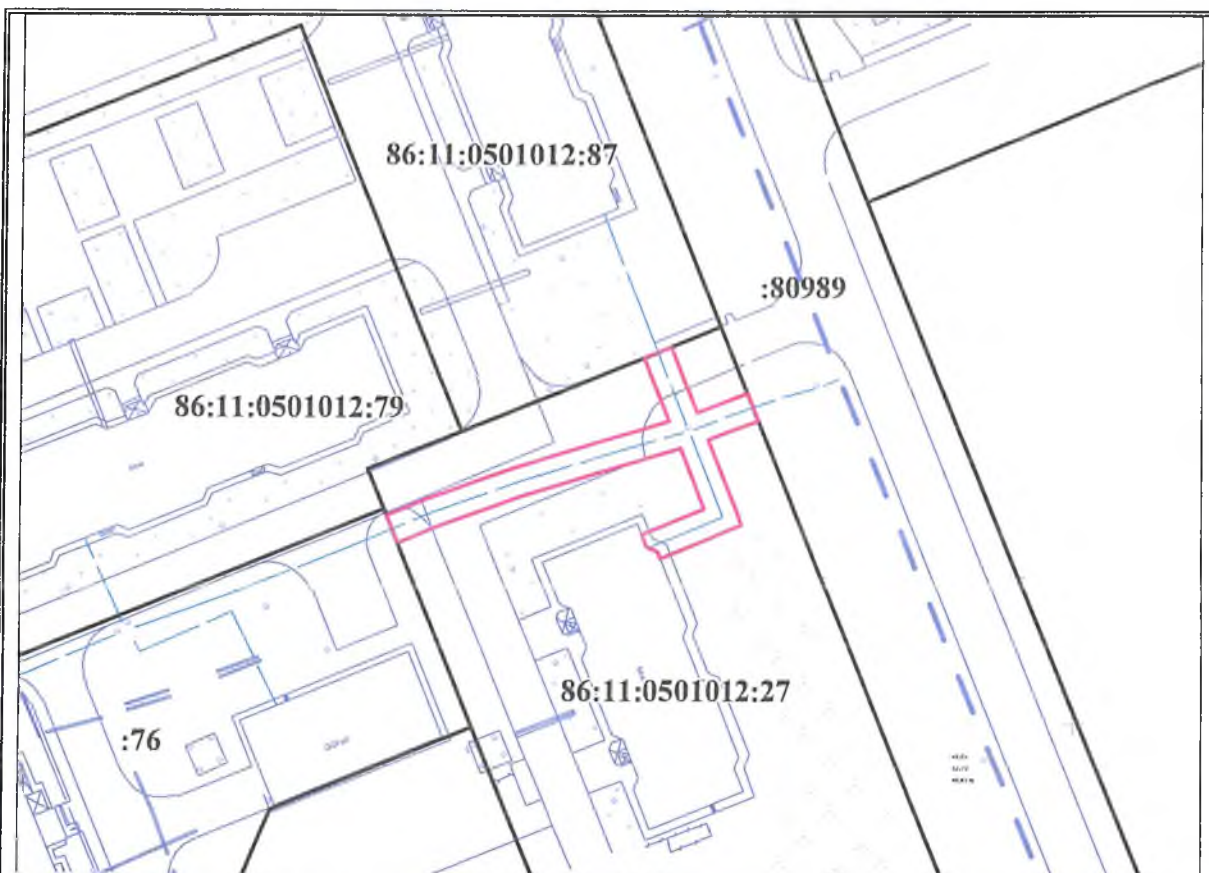
Система координат: МСК-86, Зона 4

Условные обозначения:

- границы части земельного участка
- границы существующего земельного участка
- 86:11:0501012 — кадастровый номер кадастрового квартала
- :25 — надпись кадастрового номера земельного участка

Схема границ сервитута на кадастровом плане территории

Площадь земельного участка 331 м ²		
Обозначение характерных точек границ	Координаты , м	
	X	Y
1	2	3
1	943277.56	4424431.20
2	943278.31	4424432.96
3	943279.86	4424436.64
4	943282.60	4424444.29
5	943283.95	4424448.07
6	943287.52	4424459.49
7	943289.78	4424467.10
8	943290.47	4424469.45
9	943294.68	4424467.76
10	943299.09	4424466.04
11	943300.59	4424469.75
12	943296.17	4424471.48
13	943291.68	4424473.28
14	943292.84	4424476.41
15	943294.08	4424479.76
16	943294.24	4424480.23
17	943290.52	4424481.74
18	943290.29	4424481.04
19	943289.09	4424477.80
20	943287.97	4424474.80
21	943278.19	4424478.77
22	943276.33	4424479.46
23	943271.81	4424468.35
24	943272.71	4424467.99
25	943273.34	4424466.49
26	943275.08	4424465.78
27	943278.54	4424474.31
28	943286.75	4424470.98
29	943285.94	4424468.24
30	943283.70	4424460.67
31	943280.17	4424449.37
32	943278.84	4424445.64
33	943276.16	4424438.15
34	943274.62	4424434.52
35	943273.86	4424432.71



Масштаб 1 : 1000

Система координат: МСК-86, Зона 4

Условные обозначения:

- — границы части земельного участка
- — границы существующего земельного участка
- 86:11:0501012 — кадастровый номер кадастрового квартала
- :27 — надпись кадастрового номера земельного участка

Схема границ сервитута на кадастровом плане территории

Площадь земельного участка	417	м ²
Обозначение характерных точек границ	Координаты , м	
	X	Y
1	2	3
1	943143.49	4424173.79
2	943142.71	4424174.16
3	943147.92	4424186.58
4	943152.59	4424197.72
5	943156.17	4424205.96
6	943158.49	4424211.31
7	943158.75	4424211.20
8	943160.26	4424214.90
9	943156.39	4424216.52
10	943152.50	4424207.56
11	943148.91	4424199.27
12	943144.23	4424188.13
13	943139.12	4424175.95
14	943128.28	4424181.11
15	943119.20	4424185.23
16	943116.23	4424186.70
17	943116.97	4424188.03
18	943122.53	4424198.22
19	943118.83	4424199.76
20	943113.47	4424189.96
21	943112.60	4424188.36
22	943086.82	4424200.35
23	943085.22	4424196.44
24	943092.70	4424193.03
25	943142.99	4424172.57



Масштаб 1 : 1000

Система координат: МСК-86, Зона 4

Условные обозначения:

- — границы части земельного участка
- — границы существующего земельного участка
- 86:11:0501012 — кадастровый номер кадастрового квартала
- :29 — надпись кадастрового номера земельного участка

Схема границ сервитута на кадастровом плане территории

Площадь земельного участка <u>38</u> м ²		
Обозначение характерных точек границ	Координаты , м	
	X	Y
1	2	3
1	943324.92	4424241.06
2	943328.62	4424239.55
3	943332.77	4424248.13
4	943329.06	4424249.63

Масштаб 1 : 1000

Система координат: МСК-86, Зона 4

Условные обозначения:

- — границы части земельного участка
- — границы существующего земельного участка
- 86:11:0501012 — кадастровый номер кадастрового квартала
- :36 — надпись кадастрового номера земельного участка

Схема границ сервитута на кадастровом плане территории

Площадь земельного участка <u>341</u> м ²		
Обозначение характерных точек границ	Координаты , м	
	X	Y
1	2	3
1	943305.19	4424182.57
2	943306.05	4424184.99
3	943312.04	4424201.52
4	943312.66	4424203.41
5	943317.97	4424217.41
6	943318.65	4424218.92
7	943328.62	4424239.55
8	943324.92	4424241.06
9	943315.38	4424221.35
10	943296.67	4424230.15
11	943295.16	4424226.44
12	943313.79	4424217.68
13	943308.92	4424204.82
14	943308.02	4424203.10
15	943300.65	4424184.42

Масштаб 1 : 1000

Система координат: МСК-86, Зона 4

Условные обозначения:

- — границы части земельного участка
- — границы существующего земельного участка
- 86:11:0501012 — кадастровый номер кадастрового квартала
- :37 — надпись кадастрового номера земельного участка

Схема границ сервитута на кадастровом плане территории

Площадь земельного участка 226 м ²		
Обозначение характерных точек границ	Координаты, м	
	X	Y
1	2	3
1	943140.14	4424543.10
2	943136.44	4424544.62
3	943135.25	4424541.68
4	943130.40	4424529.71
5	943129.92	4424529.88
6	943128.01	4424525.29
7	943128.78	4424525.00
8	943129.97	4424524.93
9	943119.09	4424501.96
10	943118.36	4424502.17
11	943116.73	4424498.26
12	943117.35	4424498.06
13	943120.69	4424496.55
14	943123.42	4424499.71
15	943134.35	4424524.97
16	943135.34	4424527.47
17	943134.01	4424527.97
18	943138.95	4424540.18

Масштаб 1 : 1000

Система координат: МСК-86, Зона 4

Условные обозначения:

- границы части земельного участка
- границы существующего земельного участка
- 86:11:0501012 — кадастровый номер кадастрового квартала
- :38 — надпись кадастрового номера земельного участка

Схема границ сервитута на кадастровом плане территории

Площадь земельного участка <u>54</u> м ²		
Обозначение характерных точек границ	Координаты , м	
	X	Y
1	2	3
1	943033.42	4424394.33
2	943037.12	4424392.80
3	943042.09	4424404.74
4	943041.80	4424405.44
5	943038.59	4424406.74

Масштаб 1 : 1000

Система координат: МСК-86, Зона 4

Условные обозначения:

- — границы части земельного участка
- — границы существующего земельного участка
- 86:11:0501012 — кадастровый номер кадастрового квартала
- :51 — надпись кадастрового номера земельного участка

Схема границ сервитута на кадастровом плане территории

Площадь земельного участка 58 м ²		
Обозначение характерных точек границ	Координаты , м	
	X	Y
1	2	3
1	943112.07	4424531.61
2	943114.31	4424532.45
3	943115.20	4424534.65
4	943101.44	4424540.30
5	943099.92	4424536.61

Масштаб 1 : 1000

Система координат: МСК-86, Зона 4

Условные обозначения:

- — границы части земельного участка
- — границы существующего земельного участка
- 86:11:0501012 — кадастровый номер кадастрового квартала
- :52 — надпись кадастрового номера земельного участка

Схема границ сервитута на кадастровом плане территории

Площадь земельного участка 93 м ²		
Обозначение характерных точек границ	Координаты , м	
	X	Y
1	2	3
1	943116.73	4424498.26
2	943118.36	4424502.17
3	943111.51	4424504.19
4	943110.0	4424500.46
1	943128.01	4424525.29
2	943129.92	4424529.88
3	943128.94	4424530.22
4	943128.59	4424529.35
5	943122.48	4424531.66
6	943115.2	4424534.65
7	943114.31	4424532.45
8	943112.07	4424531.61
9	943121.04	4424527.93

Масштаб 1 : 1000

Система координат: МСК-86, Зона 4

Условные обозначения:

- границы части земельного участка
- границы существующего земельного участка
- 86:11:0501012 — кадастровый номер кадастрового квартала
- :53 — надпись кадастрового номера земельного участка

Приложение

к приказу ДМСИЗР

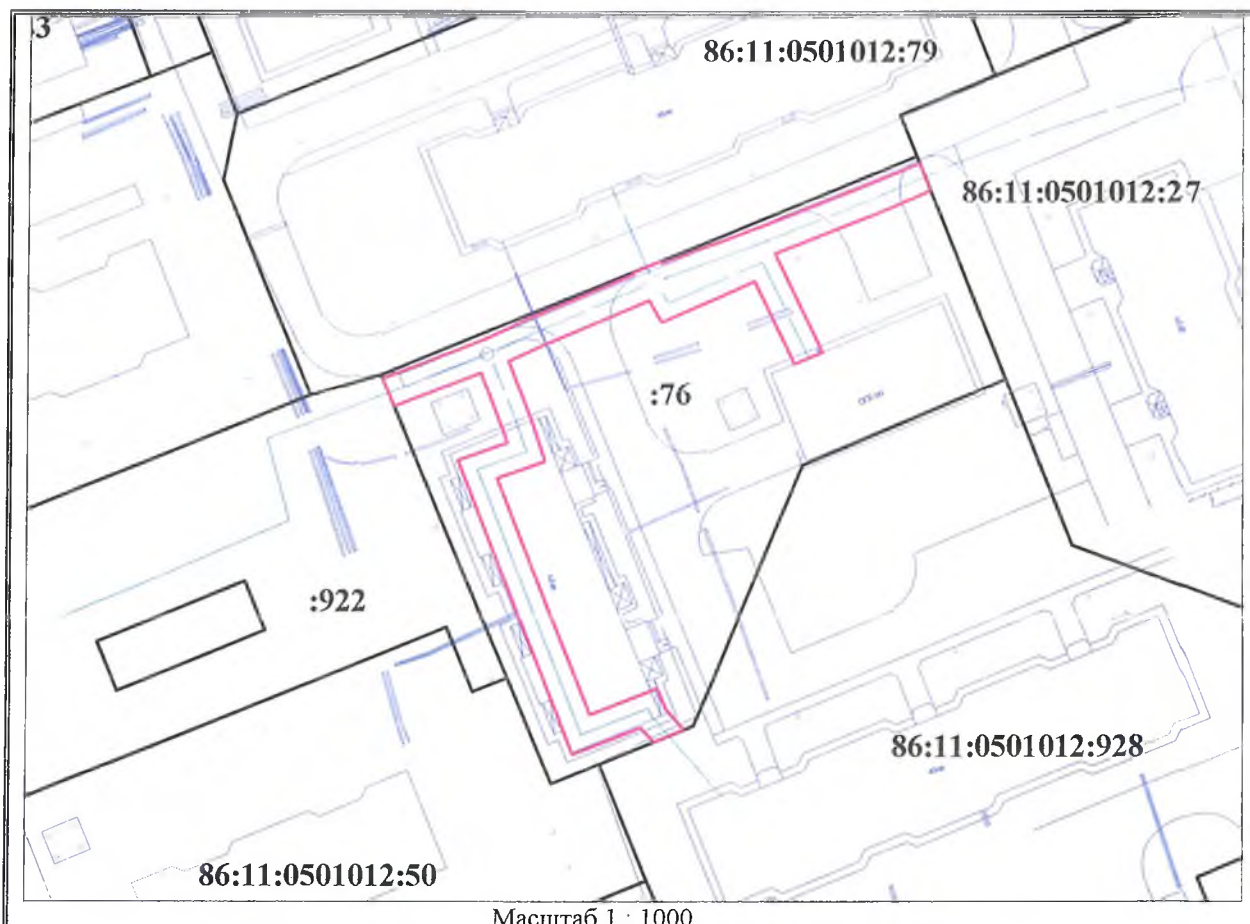
администрации города

от 11.06.2021

№1364/36-01-П

Схема границ сервитута на кадастровом плане территории

Площадь земельного участка <u>688</u> м ²		
Обозначение характерных точек границ	Координаты , м	
	X	Y
1	2	3
1	943249.00	4424359.98
2	943253.72	4424372.31
3	943254.50	4424374.19
4	943256.94	4424379.40
5	943262.82	4424393.17
6	943263.05	4424393.07
7	943264.56	4424396.78
8	943264.29	4424396.90
9	943269.12	4424410.10
10	943271.98	4424417.40
11	943275.20	4424425.63
12	943277.56	4424431.20
13	943273.86	4424432.71
14	943271.49	4424427.11
15	943268.26	4424418.86
16	943265.54	4424411.92
17	943252.48	4424418.25
18	943250.95	4424414.55
19	943261.85	4424409.26
20	943256.43	4424396.91
21	943259.36	4424395.25
22	943253.30	4424381.07
23	943251.29	4424376.78
24	943243.36	4424379.87
25	943238.11	4424381.58
26	943235.83	4424375.24
27	943204.57	4424387.59
28	943208.05	4424396.38
29	943205.34	4424397.55
30	943202.60	4424399.94
31	943200.99	4424396.03
32	943202.30	4424394.89
33	943202.92	4424394.28
34	943199.39	4424385.34
35	943238.21	4424370.02
36	943240.55	4424376.58
37	943242.27	4424376.00
38	943249.74	4424373.09



Масштаб 1 : 1000

Система координат: МСК-86, Зона 4

Условные обозначения:

- — границы части земельного участка
- — границы существующего земельного участка
- 86:11:0501012 — кадастровый номер кадастрового квартала
- :76 — надпись кадастрового номера земельного участка

Схема границ сервитута на кадастровом плане территории

Площадь земельного участка 46 м ²		
Обозначение характерных точек границ	Координаты , м	
	X	Y
1	2	3
1	943264.56	4424396.78
2	943263.05	4424393.07
3	943273.56	4424388.37
4	943275.08	4424392.07

Система координат: МСК-86, Зона 4

Условные обозначения:

- границы части земельного участка
- границы существующего земельного участка
- 86:11:0501012 — кадастровый номер кадастрового квартала
- :79 — надпись кадастрового номера земельного участка

Схема границ сервитута на кадастровом плане территории

Площадь земельного участка <u>83</u> м ²		
Обозначение характерных точек границ	Координаты , м	
	X	Y
1	2	3
1	943337.29	4424338.39
2	943330.40	4424341.25
3	943328.88	4424337.55
4	943335.76	4424334.70
5	943343.28	4424330.47
6	943347.22	4424328.56
7	943349.02	4424332.27
8	943345.08	4424334.18

Масштаб 1 : 500

Система координат: МСК-86, Зона 4

Условные обозначения:

- — границы части земельного участка
- — границы существующего земельного участка
- 86:11:0501012** — кадастровый номер кадастрового квартала
- :86** — надпись кадастрового номера земельного участка

Схема границ сервитута на кадастровом плане территории

Площадь земельного участка 81 м ²		
Обозначение характерных точек границ	Координаты , м	
	X	Y
1	2	3
1	943300.59	4424469.75
2	943299.09	4424466.04
3	943303.15	4424464.46
4	943309.89	4424461.76
5	943317.82	4424458.60
6	943319.34	4424462.30
7	943311.37	4424465.48
8	943304.61	4424468.18

Масштаб 1 : 1000

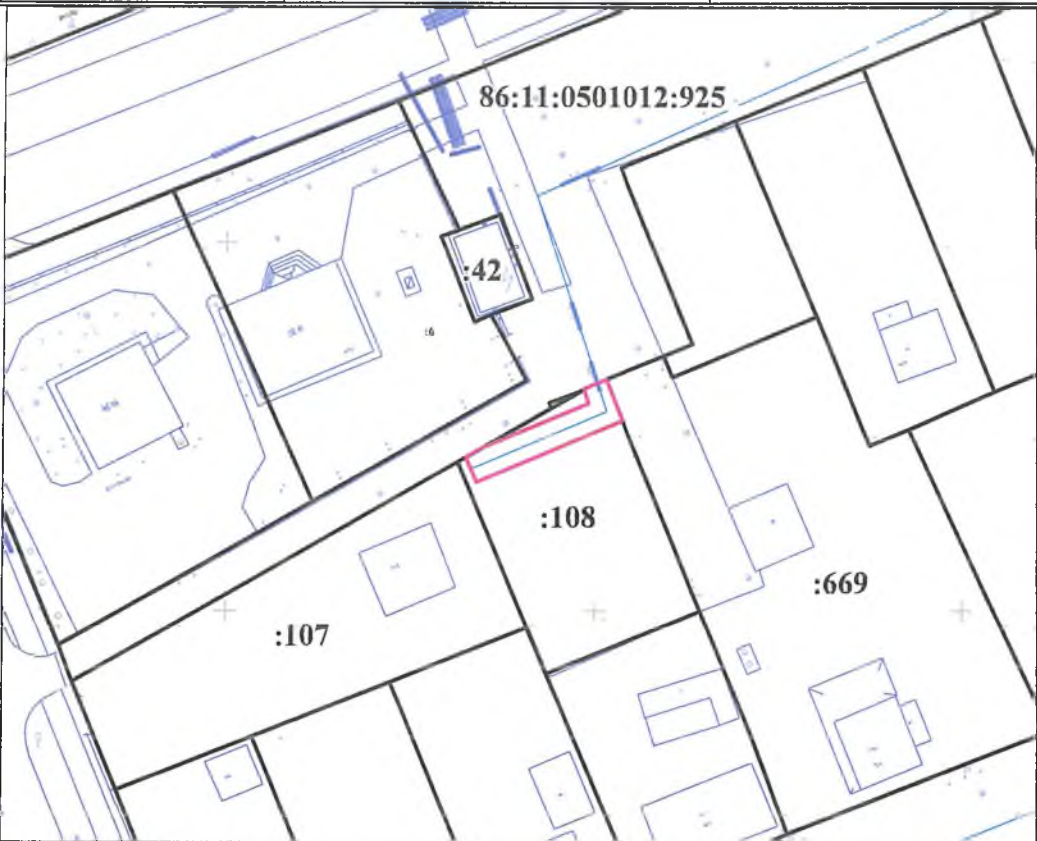
Система координат: МСК-86, Зона 4

Условные обозначения:

- границы части земельного участка
- границы существующего земельного участка
- 86:11:0501012 — кадастровый номер кадастрового квартала
- :87 — надпись кадастрового номера земельного участка

Схема границ сервитута на кадастровом плане территории

Площадь земельного участка 93 м ²		
Обозначение характерных точек границ	Координаты , м	
	X	Y
1	2	3
1	943270.29	4424007.27
2	943271.49	4424009.36
3	943277.63	4424023.85
4	943279.50	4424023.24
5	943280.01	4424024.13
6	943280.87	4424026.23
7	943275.27	4424028.50
8	943266.87	4424008.72



Масштаб 1 : 1000

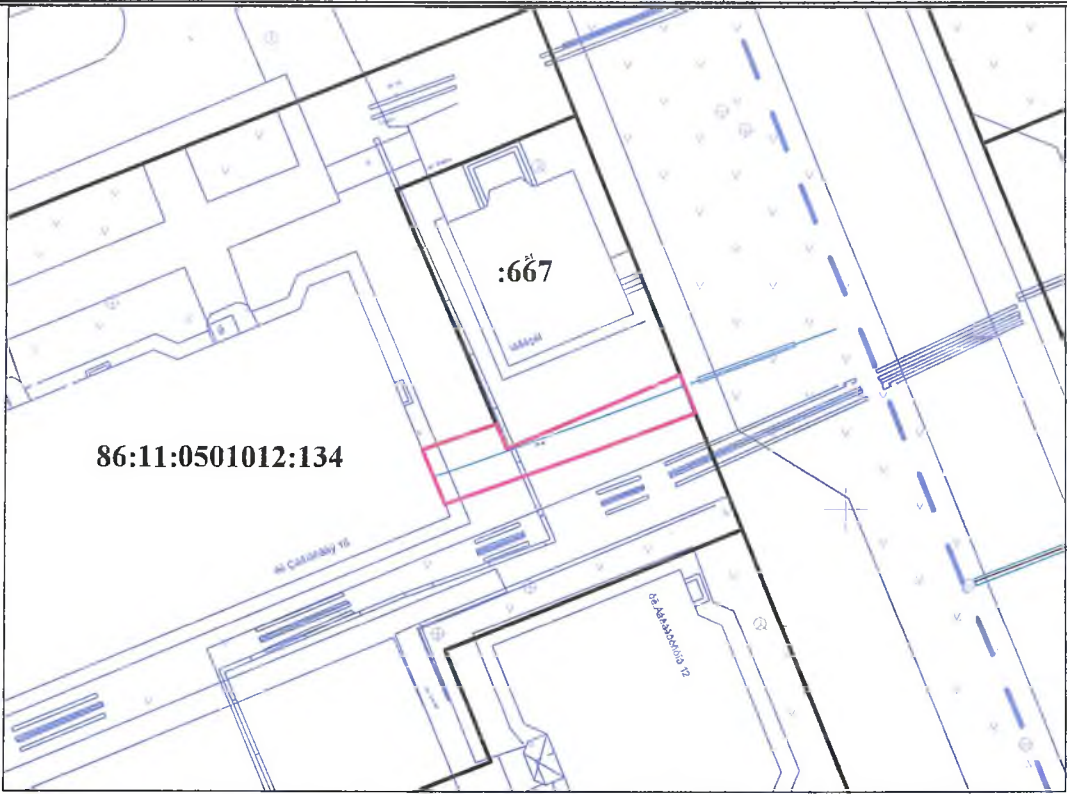
Система координат: МСК-86, Зона 4

Условные обозначения:

- — границы части земельного участка
- — границы существующего земельного участка
- 86:11:0501012 — кадастровый номер кадастрового квартала
- :108 — надпись кадастрового номера земельного участка

Схема границ сервитута на кадастровом плане территории

Площадь земельного участка <u>53</u> м ²		
Обозначение характерных точек границ	Координаты , м	
	X	Y
1	2	3
1	943455.16	4424400.94
2	943453.43	4424401.67
3	943458.53	4424413.47
4	943455.90	4424414.54
5	943453.37	4424407.78
6	943449.68	4424397.53
7	943453.37	4424395.99
8	943453.44	4424396.15



Масштаб 1 : 500

Система координат: МСК-86, Зона 4

Условные обозначения:

- — границы части земельного участка
- — границы существующего земельного участка
- 86:11:0501012** — кадастровый номер кадастрового квартала
- :134** — надпись кадастрового номера земельного участка

Приложение
к приказу ДМСИЗР

администрации города

от 11.06.2021

№1364/36-01-П

Схема границ сервитута на кадастровом плане территории

Площадь земельного участка		133	м ²
Обозначение характерных точек границ	Координаты, м		
	X	Y	
1	2	3	
1	943242.64	4424141.72	
2	943246.34	4424140.20	
3	943259.69	4424170.50	
4	943256.03	4424172.11	

Масштаб 1 : 1000

Система координат: МСК-86, Зона 4

Условные обозначения:

- — границы части земельного участка
- — границы существующего земельного участка
- 86:11:0501012 — кадастровый номер кадастрового квартала
- :137 — надпись кадастрового номера земельного участка

Схема границ сервитута на кадастровом плане территории

Площадь земельного участка 760 м ²		
Обозначение характерных точек границ	Координаты , м	
	X	Y
1	2	3
1	943098.98	4424245.28
2	943134.66	4424327.86
3	943163.11	4424315.61
4	943165.78	4424314.46
5	943188.04	4424304.87
6	943190.00	4424304.09
7	943210.75	4424296.46
8	943212.41	4424300.46
9	943213.17	4424302.30
10	943213.32	4424302.67
11	943209.62	4424304.19
12	943209.48	4424303.84
13	943208.71	4424301.99
14	943208.52	4424301.53
15	943191.38	4424307.84
16	943189.62	4424308.54
17	943167.40	4424318.12
18	943153.51	4424323.83
19	943153.60	4424324.06
20	943135.52	4424331.85
21	943133.85	4424332.44
22	943121.97	4424337.16
23	943120.47	4424333.45
24	943130.93	4424329.30
25	943095.26	4424246.79

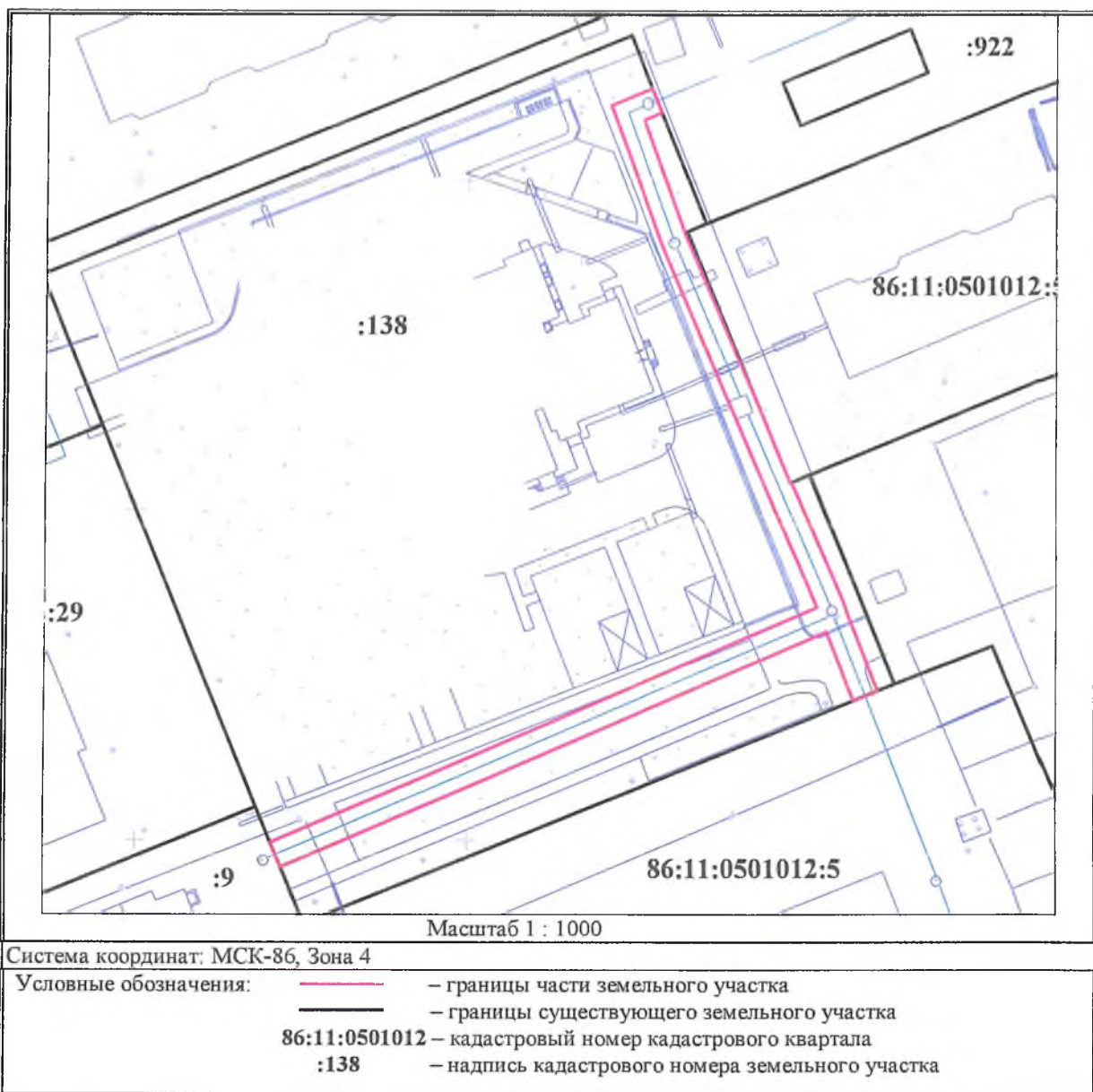
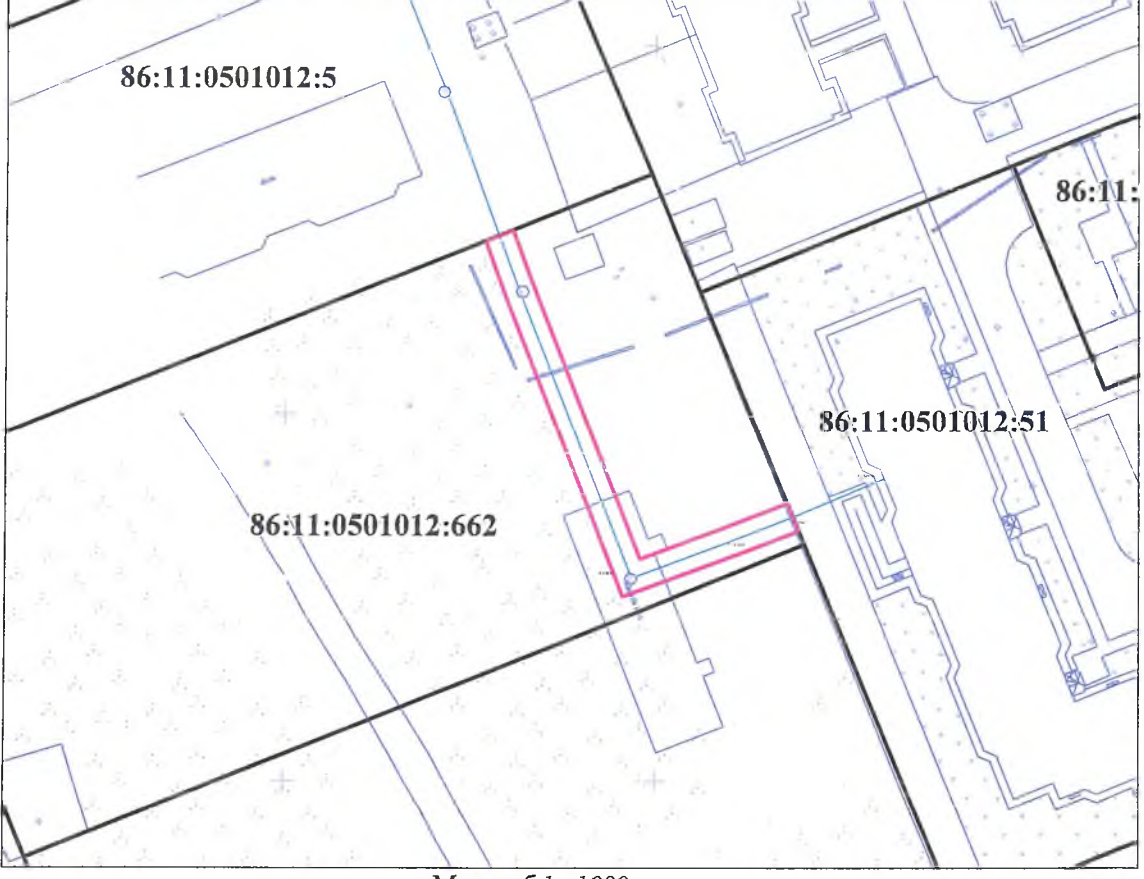


Схема границ сервитута на кадастровом плане территории

Площадь земельного участка <u>293</u> м ²		
Обозначение характерных точек границ	Координаты , м	
	X	Y
1	2	3
1	943072.82	4424351.79
2	943074.32	4424355.50
3	943067.12	4424358.13
4	943065.59	4424358.68
5	943029.56	4424372.69
6	943033.84	4424384.31
7	943036.96	4424392.42
8	943037.12	4424392.80
9	943033.42	4424394.33
10	943033.25	4424393.93
11	943030.09	4424385.70
12	943024.47	4424370.38
13	943064.14	4424354.96
14	943065.75	4424354.37



Масштаб 1 : 1000


Система координат: МСК-86, Зона 4

Условные обозначения:

- — границы части земельного участка
- — границы существующего земельного участка
- 86:11:0501012 — кадастровый номер кадастрового квартала
- :662 — надпись кадастрового номера земельного участка

Схема границ сервитута на кадастровом плане территории

Площадь земельного участка 19 м ²		
Обозначение характерных точек границ	Координаты , м	
	X	Y
1	2	3
1	943455.16	4424400.94
2	943457.13	4424406.41
3	943459.61	4424413.03
4	943458.53	4424413.47
5	943453.43	4424401.67



Масштаб 1 : 500

Система координат: МСК-86, Зона 4

Условные обозначения:

- — границы части земельного участка
- — границы существующего земельного участка
- 86:11:0501012 — кадастровый номер кадастрового квартала
- :667 — надпись кадастрового номера земельного участка

Схема границ сервитута на кадастровом плане территории

Площадь земельного участка <u>42</u> м ²		
Обозначение характерных точек границ	Координаты , м	
	X	Y
1	2	3
1	943200.99	4424396.03
2	943202.60	4424399.94
3	943194.70	4424406.81
4	943194.47	4424406.23
5	943193.11	4424402.90

Масштаб 1 : 1000

Система координат: МСК-86, Зона 4

Условные обозначения:

- — границы части земельного участка
- — границы существующего земельного участка
- 86:11:0501012** — кадастровый номер кадастрового квартала
- :928** — надпись кадастрового номера земельного участка

Схема границ сервитута на кадастровом плане территории

Площадь земельного участка 104 м ²		
Обозначение характерных точек границ	Координаты, м	
	X	Y
1	2	3
1	943026.48	4424254.59
2	943030.52	4424262.09
3	943033.85	4424268.29
4	943030.33	4424270.19
5	943027.0	4424263.99
6	943022.74	4424256.12
1	942940.3	4424287.88
2	942930.73	4424291.7
3	942929.22	4424287.99
4	942938.76	4424284.19

Масштаб 1 : 1000

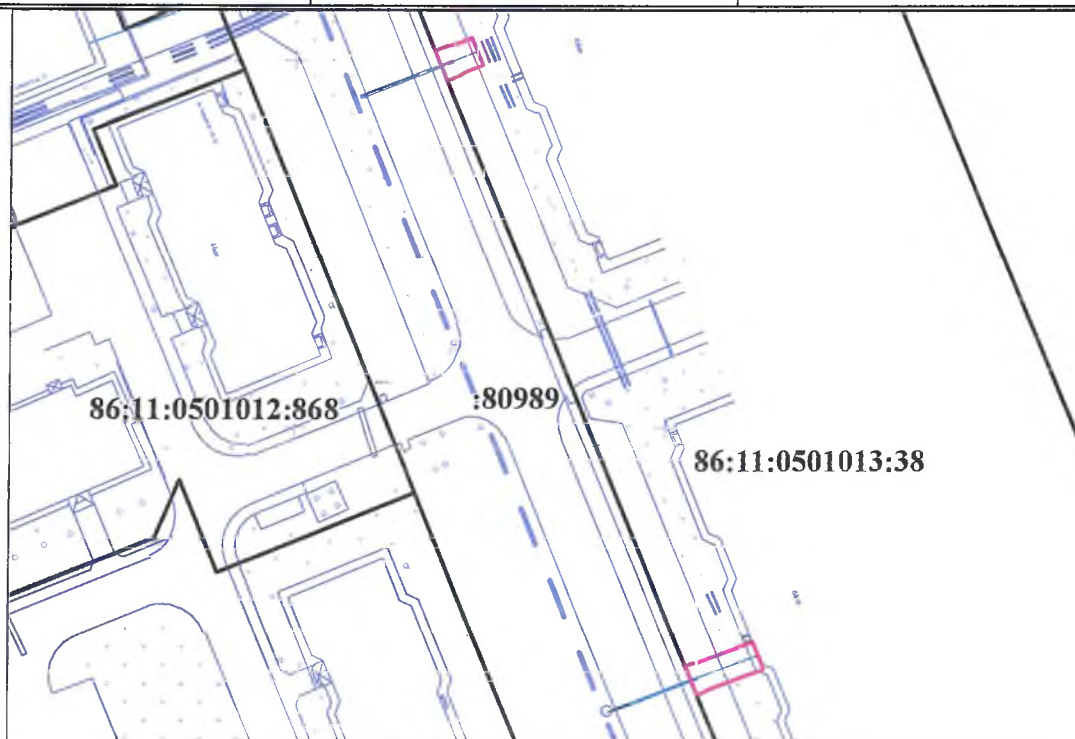
Система координат: МСК-86, Зона 4

Условные обозначения:

- границы части земельного участка
- границы существующего земельного участка
- 86:11:0501012 — кадастровый номер кадастрового квартала
- :1145 — надпись кадастрового номера земельного участка

Схема границ сервитута на кадастровом плане территории

Площадь земельного участка 61 м ²		
Обозначение характерных точек границ	Координаты , м	
	X	Y
1	2	3
1	943450.64	4424443.66
2	943451.32	4424445.44
3	943451.45	4424446.25
4	943452.44	4424448.63
5	943448.74	4424450.15
6	943447.77	4424447.79
7	943447.24	4424447.03
8	943446.57	4424445.32
1	943367.04	4424477.63
2	943367.4	4424478.55
3	943367.54	4424479.29
4	943369.32	4424484.01
5	943370.31	4424486.83
6	943367.31	4424488.05
7	943366.56	4424488.25
8	943365.57	4424485.4
9	943363.8	4424480.72
10	943363.44	4424480.13
11	943363.09	4424479.24



Масштаб 1 : 1000

Система координат: МСК-86, Зона 4

Условные обозначения:

- границы части земельного участка
- границы существующего земельного участка
- 86:11:0501013 — кадастровый номер кадастрового квартала
- :38 — надпись кадастрового номера земельного участка