




Проект планировки территории и проект межевания территории СНТСН "Связист-1"



УСЛОВНЫЕ ОБОЗНАЧЕНИЯ:

 - Границы проектируемой территории

Изм.	Лист	№ докум.	Подп.	Дата	Материалы по обоснованию проекта планировки территории			
Разраб.		Сметанин А.Е.		08.2020	Фрагмент карты планировочной структуры территории города Нижневартовска	Стадия	Лист	Листов
Пров.		Бондарева О.А.		08.20		П	1	1
					Масштаб 1:10000	ООО Компания "Земля"		