



АДМИНИСТРАЦИЯ ГОРОДА НИЖНЕВАРТОВСКА
ДЕПАРТАМЕНТ
МУНИЦИПАЛЬНОЙ СОБСТВЕННОСТИ И ЗЕМЕЛЬНЫХ РЕСУРСОВ

П Р И К А З

15.01.2024

№ 43/36-01-11

Об установлении публичного сервитута

Руководствуясь статьями 23, 39.37 - 39.50 Земельного кодекса Российской Федерации, Федеральным законом от 08.11.2007 №257-ФЗ «Об автомобильных дорогах и о дорожной деятельности в Российской Федерации и о внесении изменений в отдельные законодательные акты Российской Федерации», распоряжением администрации города от 14.04.2017 №527-р «Об утверждении Положения о департаменте муниципальной собственности и земельных ресурсов администрации города», на основании заявления заинтересованного лица

П Р И К А З Ы В А Ю:

1. Установить право ограниченного пользования (публичный сервитут) в интересах общества с ограниченной ответственностью «Нижневартовскгаз», внесенному в Единый государственный реестр юридических лиц с государственным регистрационным номером 1048600524103, в целях размещения сетей газораспределения давлением до 1,2 мегапаскала включительно, для газоснабжения населения на часть земельного участка площадью 481 кв.м, входящей в состав земельного участка площадью 227 997 кв.м с кадастровым номером 86:11:0000000:83047, местоположение земельного участка: Российская Федерация, Ханты-Мансийский автономный округ - Югра, город Нижневартовск, в границах полосы отвода автомобильной дороги – участок дороги от подъездной дороги к садово-огородническому товариществу «Кедровый» до базы отдыха «Кедровая» (кадастровый номер 86:11:0401001:2258), согласно приложению.

Общество с ограниченной ответственностью «Нижневартовскгаз» после прекращения действия сервитута обязано привести земельный участок в состояние, пригодное для его использования в соответствии с разрешенным использованием.

2. Обществу с ограниченной ответственностью «Нижневартовскгаз»:

- заключить с муниципальным бюджетным учреждением «Управление по дорожному хозяйству и благоустройству города Нижневартовска» (В.Ю. Хвостанцев) соглашение об осуществлении публичного сервитута в отношении части земельного участка, указанного в пункте 1 настоящего приказа, в границах полосы отвода автомобильной дороги – участок дороги от подъездной дороги к садово-огородническому товариществу «Кедровый» до базы отдыха «Кедровая»;

- обеспечить внесение правообладателям земельного участка платы за публичный сервитут, определенной в соответствии с действующим законодательством;

- приступить к осуществлению деятельности, для обеспечения которой установлен публичный сервитут, со дня заключения соглашения о его осуществлении.

3. Публичный сервитут устанавливается сроком на 11 месяцев.


4. Отделу землепользования управления земельными ресурсами департамента муниципальной собственности и земельных ресурсов администрации города (С.В. Рябцева) в течение пяти рабочих дней со дня принятия решения об установлении публичного сервитута:

- выдать настоящий приказ обществу с ограниченной ответственностью «Нижневартовскгаз»;

- разместить настоящий приказ на официальном сайте органов местного самоуправления города Нижневартовска.

5. Контроль за выполнением приказа возложить на начальника отдела землепользования управления земельными ресурсами департамента муниципальной собственности и земельных ресурсов администрации города С.В. Рябцеву.

Директор департамента

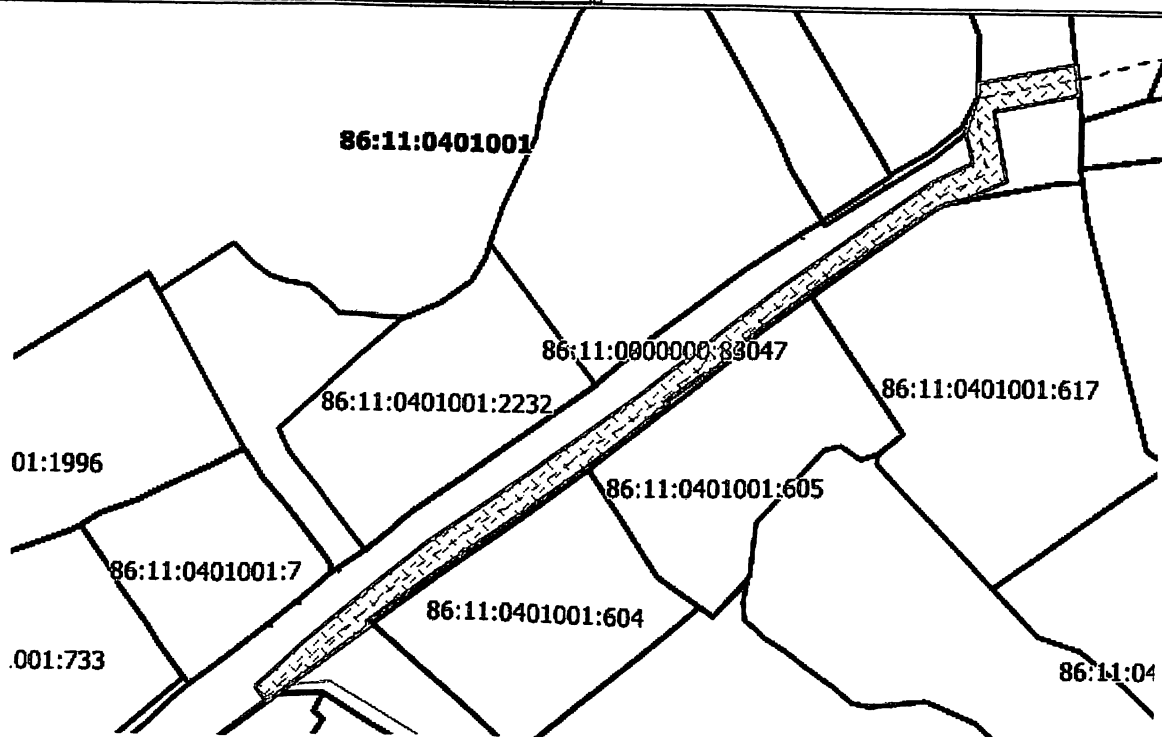


В.И. Ряска

Схема границ сервитута на кадастровом плане территории





Площадь земельного участка 481 м²

Обозначение характерных точек границ	Координаты, м		Обозначение характерных точек границ	Координаты, м	
	X	Y		X	Y
н1	953 723.47	4 422 212.39	н20	953 680.58	4 422 164.96
н2	953 728.28	4 422 213.98	н21	953 666.87	4 422 146.77
н3	953 729.85	4 422 213.96	н22	953 666.82	4 422 146.69
н4	953 732.70	4 422 226.78	н23	953 665.09	4 422 144.25
н5	953 728.71	4 422 227.27	н24	953 657.36	4 422 134.08
н6	953 726.18	4 422 215.88	н25	953 656.98	4 422 134.51
н7	953 717.05	4 422 217.89	н26	953 647.83	4 422 122.29
н8	953 714.50	4 422 212.68	н27	953 646.96	4 422 121.08
н9	953 713.91	4 422 209.55	н28	953 648.86	4 422 119.33
н10	953 713.29	4 422 208.59	н29	953 654.50	4 422 125.46
н11	953 707.14	4 422 199.63	н30	953 668.23	4 422 141.82
н12	953 701.57	4 422 191.77	н31	953 688.39	4 422 169.70
н13	953 694.56	4 422 182.11	н32	953 702.73	4 422 188.42
н14	953 693.69	4 422 181.75	н33	953 716.71	4 422 208.10
н15	953 690.86	4 422 178.06	н34	953 719.27	4 422 213.31
н16	953 691.10	4 422 177.88			
н17	953 687.56	4 422 173.14			
н18	953 687.32	4 422 173.32			
н19	953 682.42	4 422 167.33			



Масштаб 1: 1000

Условные обозначения:

-  - граница предполагаемых к использованию для размещения объектов земель на кадастровом плане территории
 -  - граница земельного участка, включенная в ГКН
 -  - граница объектов капитального строительства
 -  - граница кадастрового квартала
- 86:11:0000000:83047 надписи кадастрового номера земельного участка, поставленного на ГКУ
- 86:11: 0401001 Надпись номера кадастрового квартала
- МСК86_Зона_4 система координат