



**АДМИНИСТРАЦИЯ ГОРОДА НИЖНЕВАРТОВСКА**  
**ДЕПАРТАМЕНТ**  
**МУНИЦИПАЛЬНОЙ СОБСТВЕННОСТИ И ЗЕМЕЛЬНЫХ РЕСУРСОВ**

**П Р И К А З**

ДВ.12.2023

№ 1891/55-01-П

Об установлении публичного сервитута

Руководствуясь статьями 23, 39.37 - 39.50 Земельного кодекса Российской Федерации, Федеральным законом от 08.11.2007 №257-ФЗ «Об автомобильных дорогах и о дорожной деятельности в Российской Федерации и о внесении изменений в отдельные законодательные акты Российской Федерации», распоряжением администрации города от 14.04.2017 №527-р «Об утверждении Положения о департаменте муниципальной собственности и земельных ресурсов администрации города», на основании заявления заинтересованного лица

**П Р И К А З Ы В А Ю:**

1. Установить право ограниченного пользования (публичный сервитут) в интересах общества с ограниченной ответственностью «Нижневартовскгаз», внесенному в Единый государственный реестр юридических лиц с государственным регистрационным номером 1048600524103, в целях размещения сетей газораспределения до 1,2 мегапаскаля включительно, для газоснабжения населения на часть земельного участка площадью 131 кв.м, входящей в состав земельного участка площадью 227 997 кв.м с кадастровым номером 86:11:0000000:81053, местоположение земельного участка: Ханты-Мансийский автономный округ - Югра, город Нижневартовск, в границах полосы отвода автомобильной дороги – автомобильная дорога ул. 60 лет Октября (кадастровый номер 86:11:0000000:79692), согласно приложению.

Общество с ограниченной ответственностью «Нижневартовскгаз» после прекращения действия сервитута обязано привести земельный участок в состояние, пригодное для его использования в соответствии с разрешенным использованием.

2. Обществу с ограниченной ответственностью «Нижневартовскгаз»:  
- заключить с муниципальным бюджетным учреждением «Управление по дорожному хозяйству и благоустройству города Нижневартовска»

(В.Ю. Хвостанцев) соглашение об осуществлении публичного сервитута в отношении части земельного участка, указанного в пункте 1 настоящего приказа, в границах полосы отвода автомобильной дороги – автомобильная дорога ул. 60 лет Октября;

- обеспечить внесение правообладателям земельного участка платы за публичный сервитут, определенной в соответствии с действующим законодательством;

- приступить к осуществлению деятельности, для обеспечения которой установлен публичный сервитут, со дня заключения соглашения о его осуществлении.

3. Публичный сервитут устанавливается сроком на 11 месяцев.


4. Отделу землепользования управления земельными ресурсами департамента муниципальной собственности и земельных ресурсов администрации города (С.В. Рябцева) в течение пяти рабочих дней со дня принятия решения об установлении публичного сервитута:

- выдать настоящий приказ обществу с ограниченной ответственностью «Нижевартовскгаз»;

- разместить настоящий приказ на официальном сайте органов местного самоуправления города Нижневартовска.

5. Контроль за выполнением приказа возложить на начальника отдела землепользования управления земельными ресурсами департамента муниципальной собственности и земельных ресурсов администрации города С.В. Рябцеву.

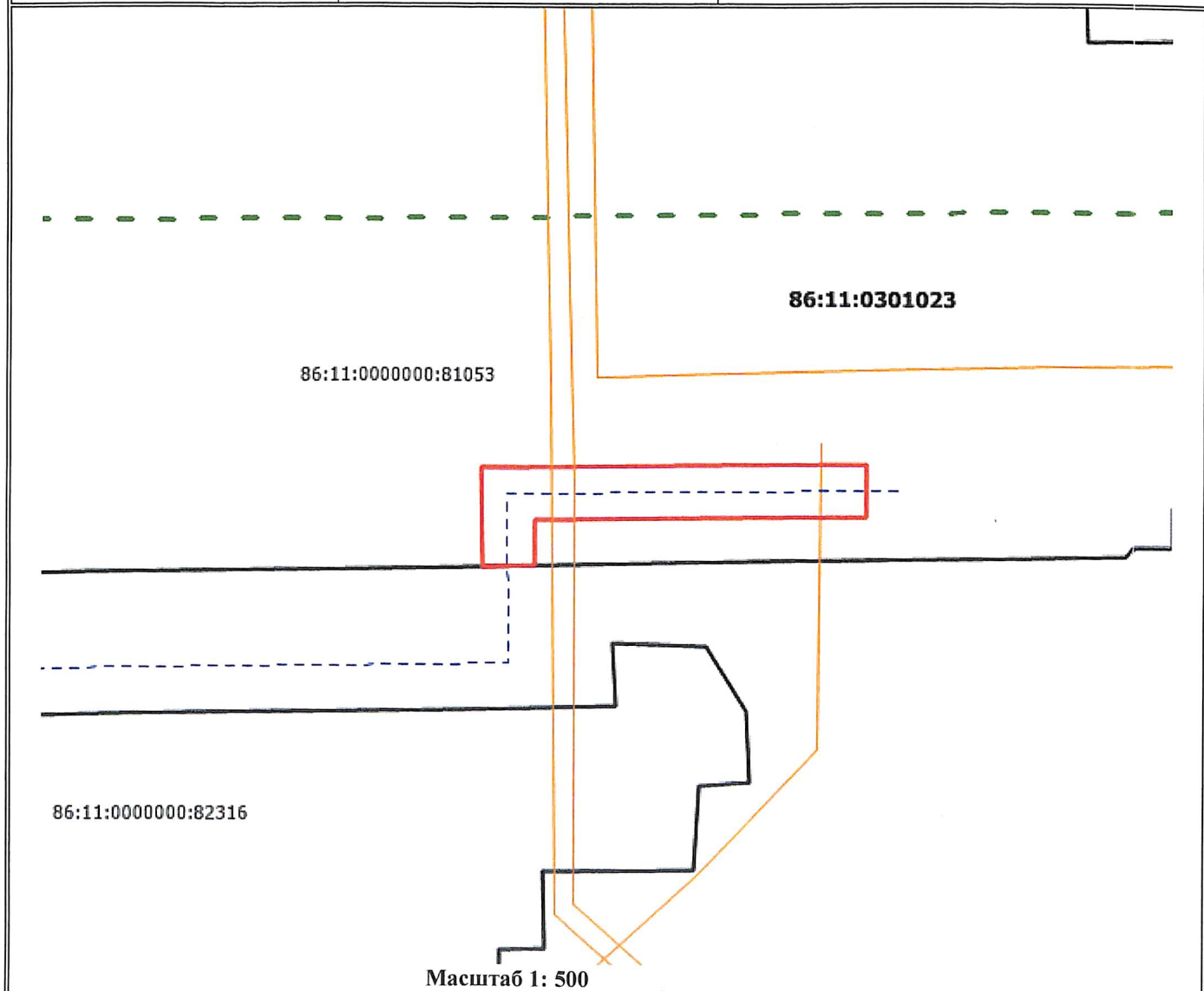
Директор департамента



В.И. Ряска





Схема границ сервитута на кадастровом плане территории

Площадь земельного участка 131 м <sup>2</sup>		Координаты, м	
Обозначение характерных точек границ			
	X	Y	
н1	947 660.73	4 418 500.25	
н2	947 660.47	4 418 474.91	
н3	947 657.00	4 418 474.95	
н4	947 656.93	4 418 470.95	
н5	947 664.43	4 418 470.87	
н6	947 664.74	4 418 500.22	



Масштаб 1: 500

Условные обозначения:

- |   |   |                     |  |
|---|---|---------------------|--|
|  | - граница предполагаемых к использованию для размещения объектов земель на кадастровом плане территории | 86:11:0000000:81053 | надписи кадастрового номера земельного участка, поставленного на ГКУ |
|  | - граница земельного участка, включенная в ГКН  | 86:11: 0301023      | Надпись номера кадастрового квартала                                 |
|  | - граница объектов капитального строительства   | МСК86_ Зона_4       | система координат  |
|  | - граница кадастрового квартала   |                     |  |