



**АДМИНИСТРАЦИЯ ГОРОДА НИЖНЕВАРТОВСКА**  
**ДЕПАРТАМЕНТ**  
**МУНИЦИПАЛЬНОЙ СОБСТВЕННОСТИ И ЗЕМЕЛЬНЫХ РЕСУРСОВ**

**П Р И К А З**

20.01.2021

№ 89/36-01-П

Об установлении публичного сервитута в отношении земельного участка с кадастровым номером 86:11:0000000:81086

Рассмотрев заявление акционерного общества "Городские электрические сети", руководствуясь пунктом 19 статьи 23 Земельного кодекса Российской Федерации, Федеральным законом от 08.11.2007 №257-ФЗ "Об автомобильных дорогах и о дорожной деятельности в Российской Федерации и о внесении изменений в отдельные законодательные акты Российской Федерации", приказом Министерства транспорта Российской Федерации от 17.10.2012 №373 "Об утверждении Порядка подачи и рассмотрения заявления об установлении публичного сервитута в отношении земельных участков в границах полос отвода автомобильных дорог (за исключением частных автомобильных дорог) в целях прокладки, переноса, переустройства инженерных коммуникаций и их эксплуатации, а также требований к составу документов, прилагаемых к заявлению об установлении такого публичного сервитута, и требований к содержанию решения об установлении такого публичного сервитута", распоряжением администрации города от 14.04.2017 №527-р "Об утверждении Положения о департаменте муниципальной собственности и земельных ресурсов администрации города"

**П Р И К А З Ы В А Ю:**

1. Установить право ограниченного пользования (публичный сервитут) акционерного общества "Городские электрические сети" в целях размещения (прокладки) инженерных коммуникаций под объект: "КТПН-470/з с 2КЛ-6кВ, ул. Индустриальная, д. 55, стр. 5, 6, ЗПУ, панель №7" в отношении части земельного участка площадью 768 кв.м, входящей в состав земельного участка площадью 480 190 кв.м с кадастровым номером 86:11:0000000:81086, расположенного по адресу: Ханты-Мансийский автономный округ-Югра, город Нижневартовск, в границах полосы отвода автомобильной дороги – улицы Индустриальной (кадастровый номер объекта 86:11:0000000:79569), на срок с даты издания настоящего приказа на 11 месяцев, согласно приложению, при

условии соблюдения требований Правил благоустройства территории города Нижневартовска, утвержденных решением Думы города Нижневартовска от 18.09.2020 №667.

Акционерное общество "Городские электрические сети" после прекращения действия сервитута обязано привести земельный участок в состояние, пригодное для его использования в соответствии с разрешенным использованием.

2. Рекомендовать акционерному обществу "Городские электрические сети" (Ю.А. Елин) заключить с муниципальным бюджетным учреждением "Управление по дорожному хозяйству и благоустройству города Нижневартовска" (В.Л. Проскуряков) соглашение, предусматривающее размер платы за установление публичного сервитута в отношении части земельного участка, указанного в пункте 1 настоящего приказа, в границах полосы отвода автомобильной дороги – улицы Индустриальной.

3. Размер платы за публичный сервитут, устанавливаемый на часть земельного участка, указанного в пункте 1 приказа, составит 0,00001 рубля в год.

При заключении соглашения об установлении размера платы за публичный сервитут рекомендовать муниципальному бюджетному учреждению "Управление по дорожному хозяйству и благоустройству города Нижневартовска" (В.Л. Проскуряков) установить размер платы выше расчетного и равным 1 рублю за период действия сервитута.

4. Отделу землепользования управления земельными ресурсами департамента муниципальной собственности и земельных ресурсов администрации города (С.В. Рябцева):

- выдать настоящий приказ акционерному обществу "Городские электрические сети";
- разместить настоящий приказ на официальном сайте органов местного самоуправления города Нижневартовска.

5. Контроль за выполнением приказа возложить на начальника отдела землепользования управления земельными ресурсами департамента муниципальной собственности и земельных ресурсов администрации города С.В. Рябцеву.

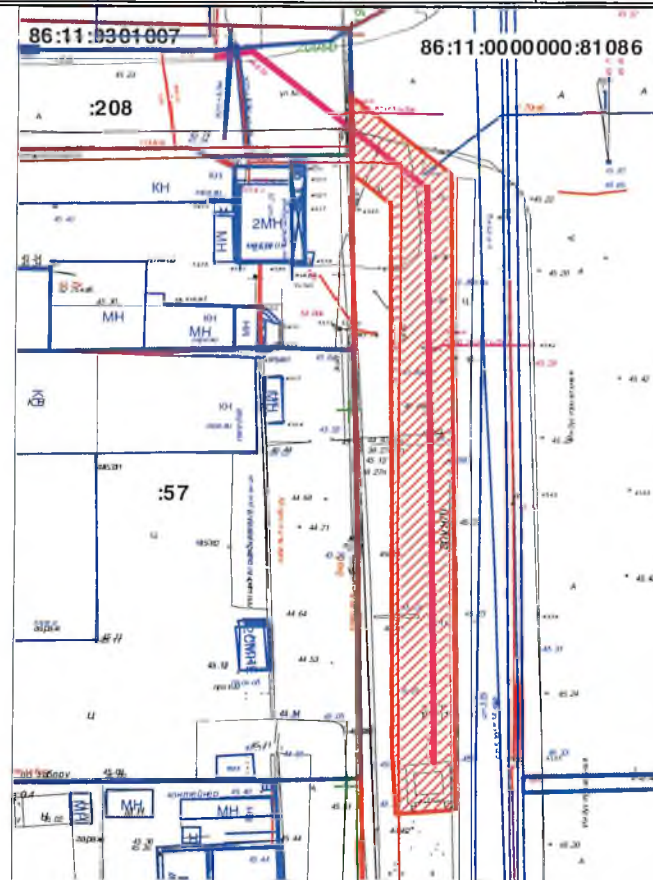
Исполняющий обязанности  
заместителя главы города,  
директора департамента



Н.Ю. Антонова

Схема границ сервитута на кадастровом плане территории



Площадь земельного участка	768 м <sup>2</sup>	
Обозначение характерных точек границ	Координаты, м	
	X	Y
<b>1</b>	<b>2</b>	<b>3</b>
1	949230,70	4417624,98
2	949234,38	4417624,90
3	949241,02	4417624,78
4	949230,64	4417638,06
5	949146,02	4417638,96
6	949145,52	4417631,12
7	949154,44	4417630,54
8	949226,68	4417630,14



Масштаб 1: 1000

Система координат: МСК86\_Зона\_4

Условные обозначения:

- |   |  |
|---|--|
|  | – границы образуемого земельного участка         |
|  | – границы существующего земельного участка       |
| 86:11:0000000:81086   | – кадастровый номер земельного участка           |
| 86:11:0301007   | – кадастровый номер кадастрового квартала        |
| :208  | – надпись кадастрового номера земельного участка |