




Условные обозначения:

-  - границы земельных участков, поставленных на ГКУ
-  - границы сооружений, поставленных на ГКУ
-  - границы проектируемой территории
-  - границы кадастровых кварталов
-  - зона застройки многоэтажными жилыми домами (ЖЗ 101)
-  - зона озелененных территорий общего пользования (РЗ 601)
-  - зона размещения культовых зданий и сооружений (ОДЗ 208)
-  - зона улично-дорожной сети (ТЗ 505)
-  - границы зоны с особыми условиями использования территорий

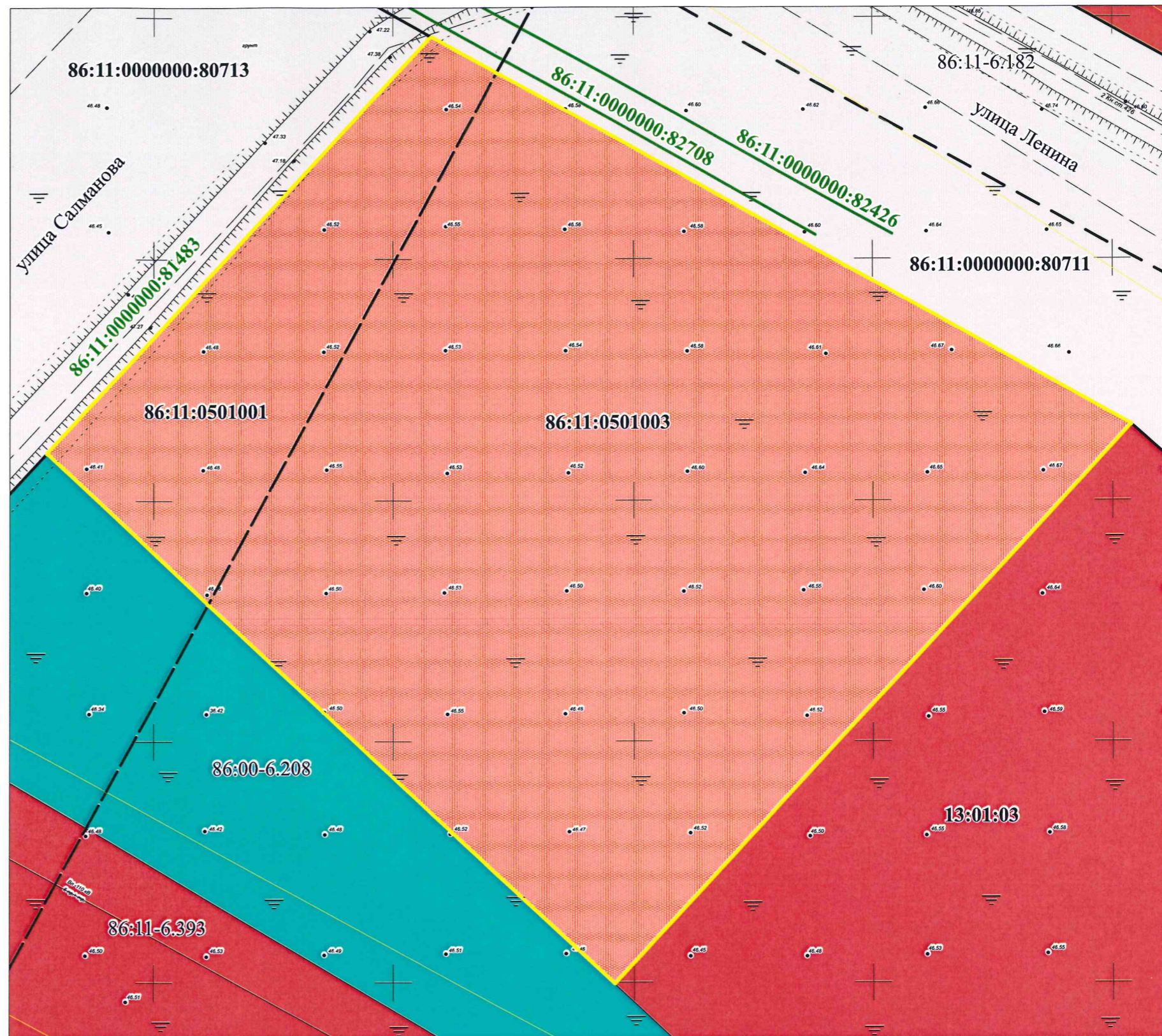
86:11:0501001 - надпись номера кадастрового квартала

13:01:03 - надпись номера элемента планировочной структуры

86:11:0000000:81483 - надписи кадастровых номеров объектов недвижимости, поставленных на ГКУ

86:11:0000000:80713 - надписи кадастровых номеров земельных участков, поставленных на ГКУ

86:00-6.208 - надпись реестрового номера зоны с особыми условиями использования территорий



				<p align="center">ПРОЕКТ ВНЕСЕНИЯ ИЗМЕНЕНИЙ В ПРОЕКТ МЕЖЕВАНИЯ ТЕРРИТОРИИ ПЛАНИРОВОЧНОГО РАЙОНА 13 ГОРОДА НИЖНЕВАРТОВСКА В ЧАСТИ КВАРТАЛА 33 (МАТЕРИАЛЫ ПО ОБОСНОВАНИЮ)</p>			
							Нач.отдела
				ЧЕРТЕЖ		1	1
				М 1 : 1000	МКУ "НКЦ"		