



АДМИНИСТРАЦИЯ ГОРОДА НИЖНЕВАРТОВСКА
ДЕПАРТАМЕНТ
МУНИЦИПАЛЬНОЙ СОБСТВЕННОСТИ И ЗЕМЕЛЬНЫХ РЕСУРСОВ

П Р И К А З

18.04.2017

№ 445/36-01-17

Об установлении публичного сервитута

Руководствуясь статьями 23, 39.37 - 39.50 Земельного кодекса Российской Федерации, Федеральным законом от 08.11.2007 №257-ФЗ «Об автомобильных дорогах и о дорожной деятельности в Российской Федерации и о внесении изменений в отдельные законодательные акты Российской Федерации», распоряжением администрации города от 14.04.2017 №527-р «Об утверждении Положения о департаменте муниципальной собственности и земельных ресурсов администрации города», на основании заявления заинтересованного лица

П Р И К А З Ы В А Ю:

1. Установить право ограниченного пользования (публичный сервитут) в интересах казенного учреждения Ханты – Мансийского автономного округа – Югры «Управление капитального строительства», внесенному в Единый государственный реестр юридических лиц с государственным регистрационным номером 1038600001901 в целях строительства объектов сетей водоотведения (части ливневой канализации, необходимых для организации водоотведения, подключения (технологического присоединения) к сетям инженерно – технического обеспечения объекта «Центральная больница на 1100 коек в г. Нижневартовск 1, 2 очереди» на часть земельного участка площадью 322 кв.м, входящей в состав земельного участка площадью 89 838 кв.м с кадастровым номером 86:11:0000000:81301, местоположение земельного участка: Российская Федерация, Ханты-Мансийский автономный округ - Югра, город Нижневартовск в границах полосы отвода автомобильной дороги – улицы Маршала Жукова (кадастровый номер 86:11:0000000:79693), согласно приложению.

Казенное учреждение Ханты – Мансийского автономного округа – Югры «Управление капитального строительства» после прекращения действия сервитута обязано привести земельный участок в состояние, пригодное для его использования в соответствии с разрешенным использованием.

2. Казенному учреждению Ханты – Мансийского автономного округа – Югры «Управление капитального строительства»:

- заключить с муниципальным бюджетным учреждением «Управление по дорожному хозяйству и благоустройству города Нижневартовска» (Г.В. Котляров) соглашение об осуществлении публичного сервитута в отношении части земельного участка, указанного в пункте 1 настоящего приказа, в границах полосы отвода автомобильной дороги – улицы Маршала Жукова;

- обеспечить внесение правообладателям земельного участка платы за публичный сервитут, определенной в соответствии с действующим законодательством;

- приступить к осуществлению деятельности, для обеспечения которой установлен публичный сервитут, со дня заключения соглашения о его осуществлении.

3. Публичный сервитут устанавливается сроком на 11 месяцев.

4. Отделу землепользования управления земельными ресурсами департамента муниципальной собственности и земельных ресурсов администрации города (С.В. Рябцева) в течение пяти рабочих дней со дня принятия решения об установлении публичного сервитута:

- выдать настоящий приказ казенному учреждению Ханты – Мансийского автономного округа – Югры «Управление капитального строительства»;

- разместить настоящий приказ на официальном сайте органов местного самоуправления города Нижневартовска.

5. Контроль за выполнением приказа возложить на начальника отдела землепользования управления земельными ресурсами департамента муниципальной собственности и земельных ресурсов администрации города С.В. Рябцеву.

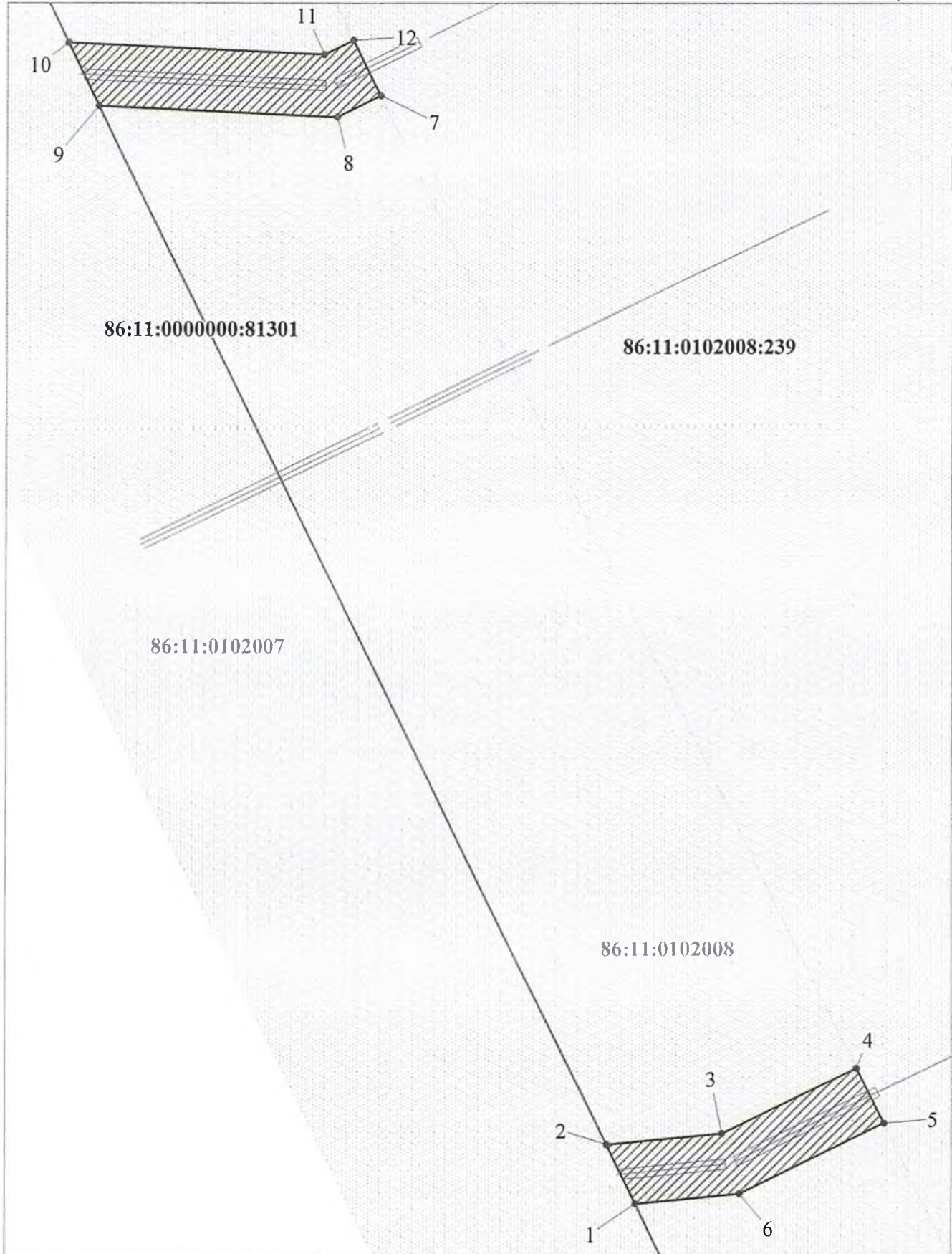
Исполняющий обязанности
директора департамента



Н.Ю. Антонова




СХЕМА ГРАНИЦ СЕРВИТУТА
НА КАДАСТРОВОМ ПЛАНЕ ТЕРРИТОРИИ

Приложение
к проекту постановления
« 15 » 04 2019 г. № 445/16 от-11



Условные обозначения

Масштаб 1:500

-  - обозначение части земельного участка
-  86:11:010208 - обозначения кадастровых кварталов
-  86:11:0000000:81301 - обозначения земельных участков по сведениям ГКН

Условный номер земельного участка			Площадь земельного участка, 322 м ²		
Обозначение характерных точек границы	Координаты		Обозначение характерных точек границы	Координаты	
	X	Y		X	Y
1	2	3	1	2	3
1	949581.13	4419579.08	7	949688.94	4419554.17
2	949586.88	4419576.26	8	949686.88	4419549.97
3	949587.95	4419587.42	9	949687.94	4419526.83
4	949594.32	4419600.46	10	949694.08	4419523.82
5	949588.93	4419603.09	11	949692.94	4419548.71
6	949582.10	4419589.12	12	949694.32	4419551.53