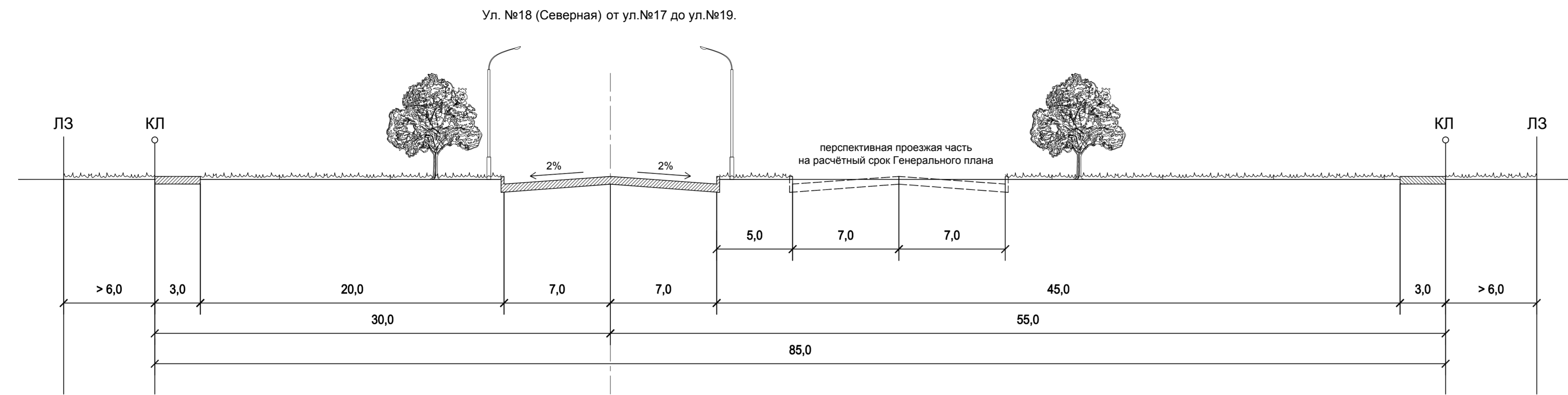
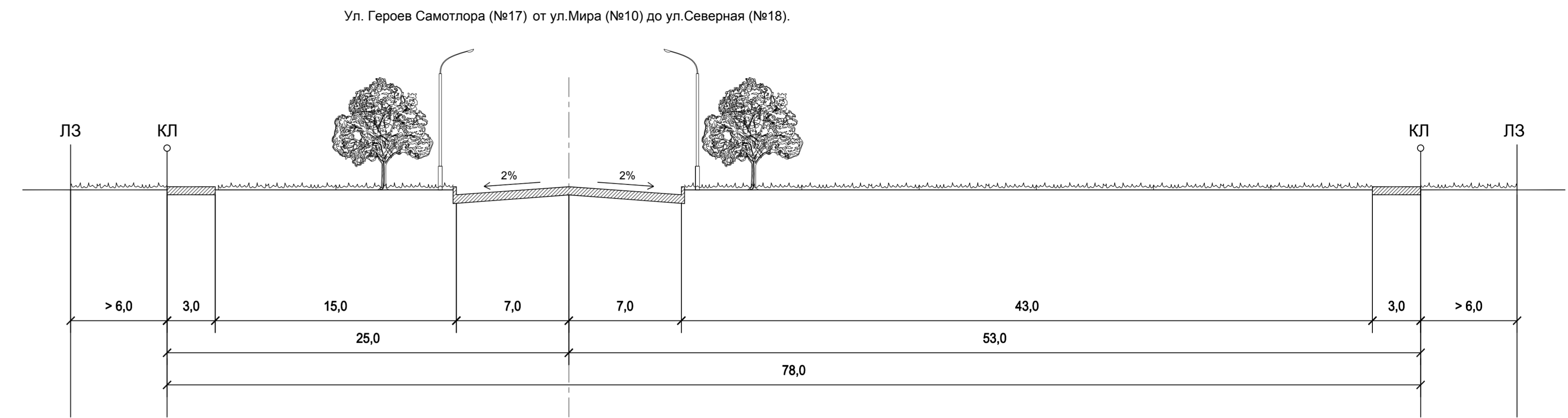


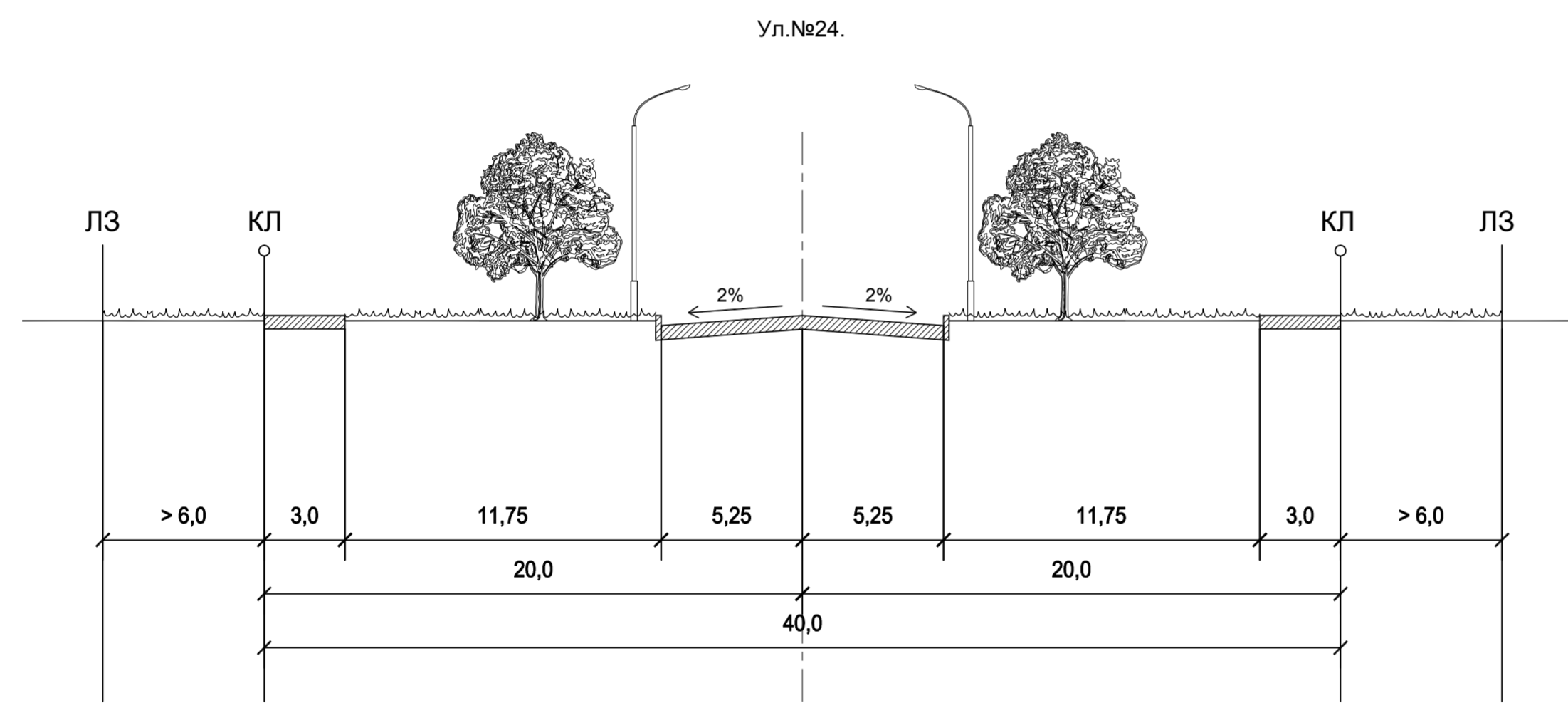
Магистральные улицы общегородского значения: регулируемого движения.



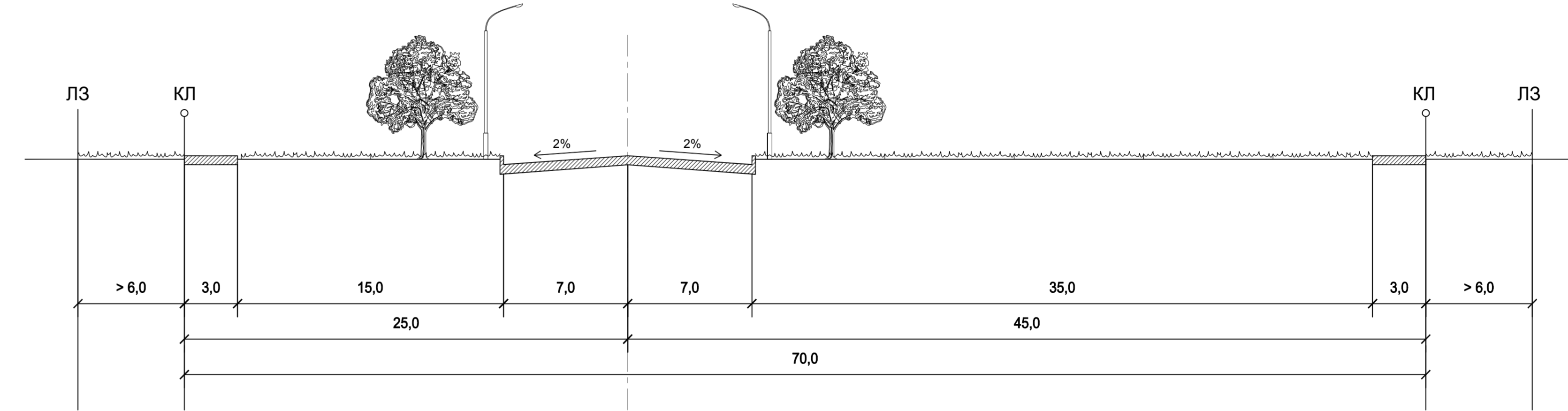
Магистральные улицы районного значения: транспортно-пешеходные.



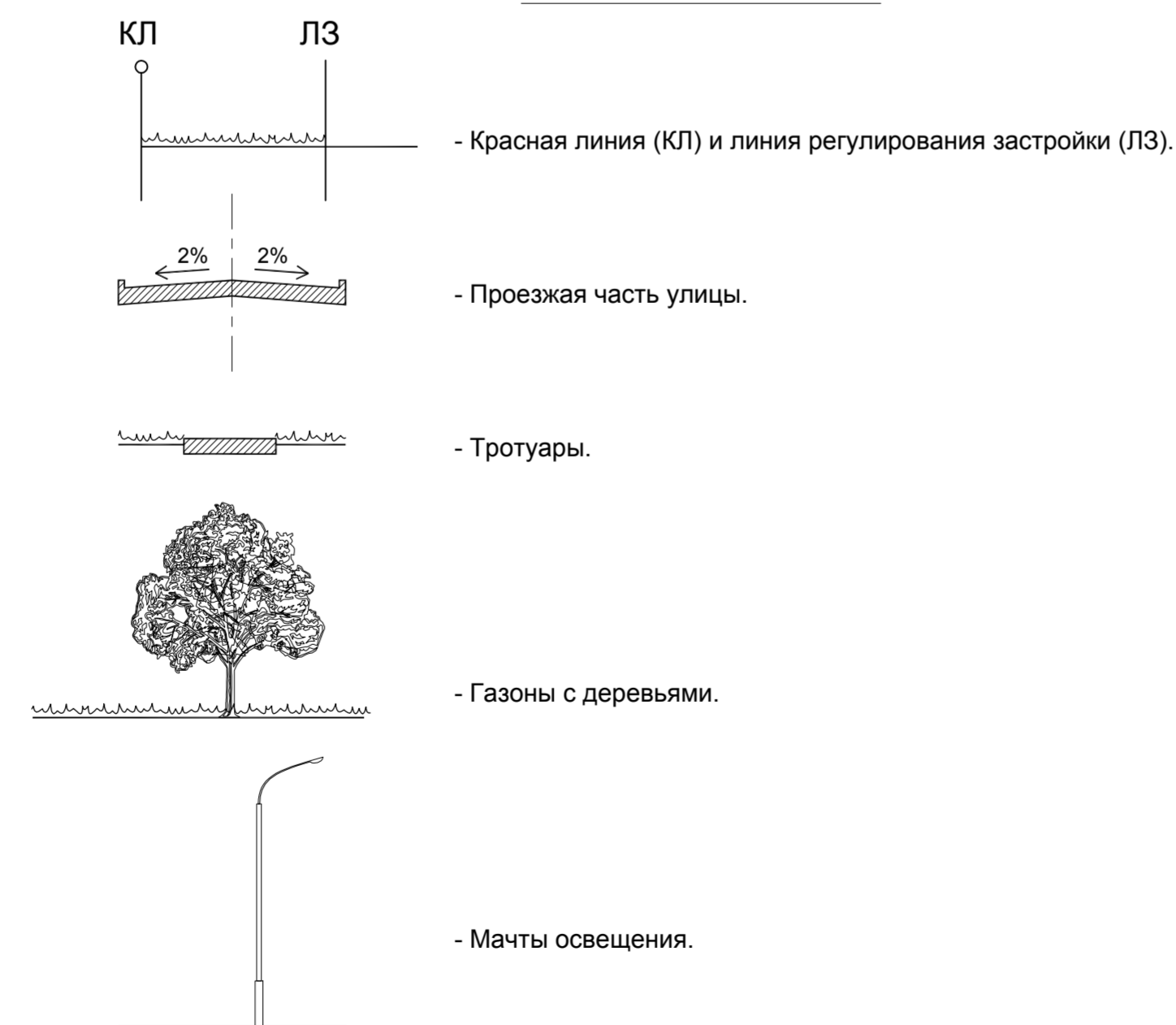
Улицы местного значения: в жилой застройке.



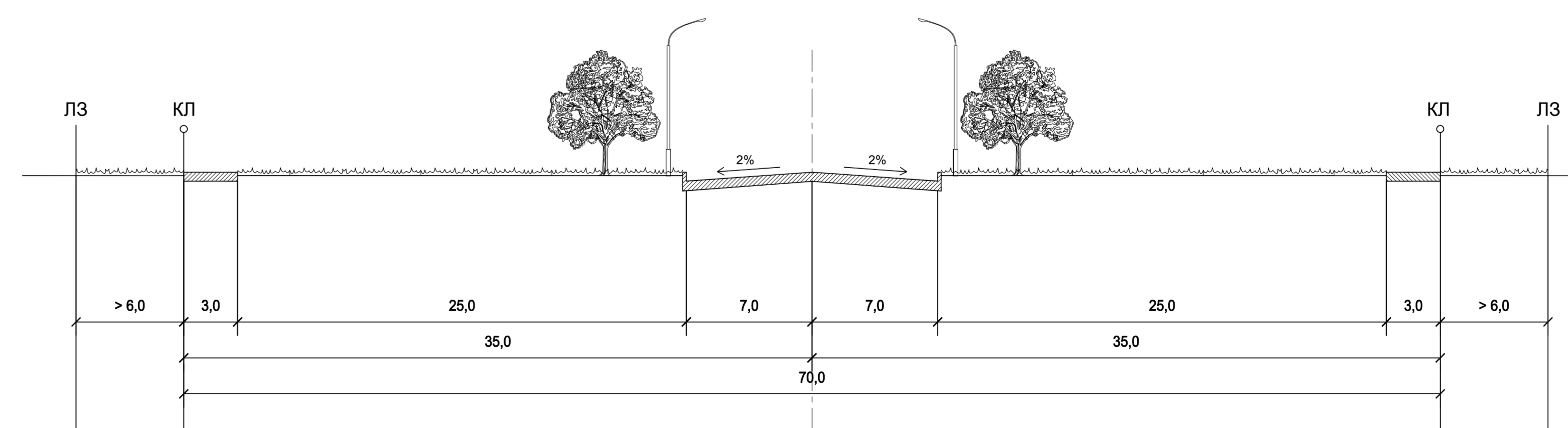
Ул.Мира (№10) от ул.№17 до ул.№19



Условные обозначения.



Ул.№19 (от ул №18 до ул.№10).



56-IVB-23,24-ГП					
Проект планировки территории и проект межевания территории кварталов №23,24 Восточного планировочного района (IV очередь строительства) города Нижневартовска.					
Изм.	Коп. уч.	Лист	№ док.	Подпись	Дата
Генеральный план					Страниц
Разработал: Хмелевской					Лист
Разработал: Абрашитова					7
Поперечные профили улиц. М 1:200.					ООО "Сибирь-СпецПроект" г.Новосибирск