



**АДМИНИСТРАЦИЯ ГОРОДА НИЖНЕВАРТОВСКА**  
**ДЕПАРТАМЕНТ**  
**МУНИЦИПАЛЬНОЙ СОБСТВЕННОСТИ И ЗЕМЕЛЬНЫХ РЕСУРСОВ**

**П Р И К А З**

23.05.2022

№ 1063/36-01/1

Об установлении публичного сервитута в отношении земельного участка с кадастровым номером 86:11:0000000:81385

Рассмотрев заявления акционерного общества "Городские электрические сети", руководствуясь пунктом 19 статьи 23 Земельного кодекса Российской Федерации, Федеральным законом от 08.11.2007 №257-ФЗ "Об автомобильных дорогах и о дорожной деятельности в Российской Федерации и о внесении изменений в отдельные законодательные акты Российской Федерации", приказом Министерства транспорта Российской Федерации от 10.08.2020 №297 "Об утверждении Порядка подачи и рассмотрения заявления об установлении публичного сервитута в отношении земельных участков в границах полос отвода автомобильных дорог (за исключением частных автомобильных дорог) в целях прокладки, переноса, переустройства инженерных коммуникаций и их эксплуатации, а также требований к составу документов, прилагаемых к заявлению об установлении такого публичного сервитута, и требований к содержанию решения об установлении такого публичного сервитута", распоряжением администрации города от 14.04.2017 №527-р "Об утверждении Положения о департаменте муниципальной собственности и земельных ресурсов администрации города",

**П Р И К А З Ы В А Ю:**

1. Установить право ограниченного пользования (публичный сервитут) акционерного общества "Городские электрические сети" в целях размещения объекта: "КТПН-498/з с ВЛ-6кВ, ДПК "Дорожник", ГПЗ" в отношении части земельного участка площадью 1 004 кв.м, входящей в состав земельного участка площадью 152 860 кв.м с кадастровым номером 86:11:0000000:81385, расположенного по адресу: Ханты-Мансийский автономный округ-Югра, город Нижневартовск, район НВГПК, в границах полосы отвода автомобильной дороги – проезд к тубдиспансеру (кадастровый номер объекта 86:04:0000001:102232), на срок с даты издания настоящего приказа на

11 месяцев, согласно приложению при условии сохранения существующих зеленых насаждений и соблюдения требований Правил благоустройства территории города Нижневартовска, утвержденных решением Думы города Нижневартовска от 18.09.2020 №667.

2. Акционерное общество "Городские электрические сети" (Ю.А. Елин) обязано:

- заключить с муниципальным бюджетным учреждением "Управление по дорожному хозяйству и благоустройству города Нижневартовска" (А.С. Прилепин) соглашение, предусматривающее размер платы за установление публичного сервитута в отношении части земельного участка, указанного в пункте 1 настоящего приказа, в границах полосы отвода автомобильной дороги – проезд к тубдиспансеру;

- получить разрешения на снос или пересадку зеленых насаждений в установленном порядке в управлении по природопользованию и экологии администрации города;

- после прекращения действия сервитута привести земельный участок в состояние, пригодное для его использования в соответствии с разрешенным использованием.

3. Размер платы за публичный сервитут, устанавливаемый на часть земельного участка, указанного в пункте 1 приказа, составит 0,00001 рубля в год.

При заключении соглашения об установлении размера платы за публичный сервитут рекомендовать муниципальному бюджетному учреждению "Управление по дорожному хозяйству и благоустройству города Нижневартовска" (А.С. Прилепин) установить размер платы выше расчетного и равным 1 рублю за период действия сервитута.

4. Отделу землепользования управления земельными ресурсами департамента муниципальной собственности и земельных ресурсов администрации города (С.В. Рябцева):

- выдать настоящий приказ акционерному обществу "Городские электрические сети";

- разместить настоящий приказ на официальном сайте органов местного самоуправления города Нижневартовска.

5. Контроль за выполнением настоящего приказа возложить на начальника отдела землепользования управления земельными ресурсами департамента муниципальной собственности и земельных ресурсов администрации города С.В. Рябцеву.

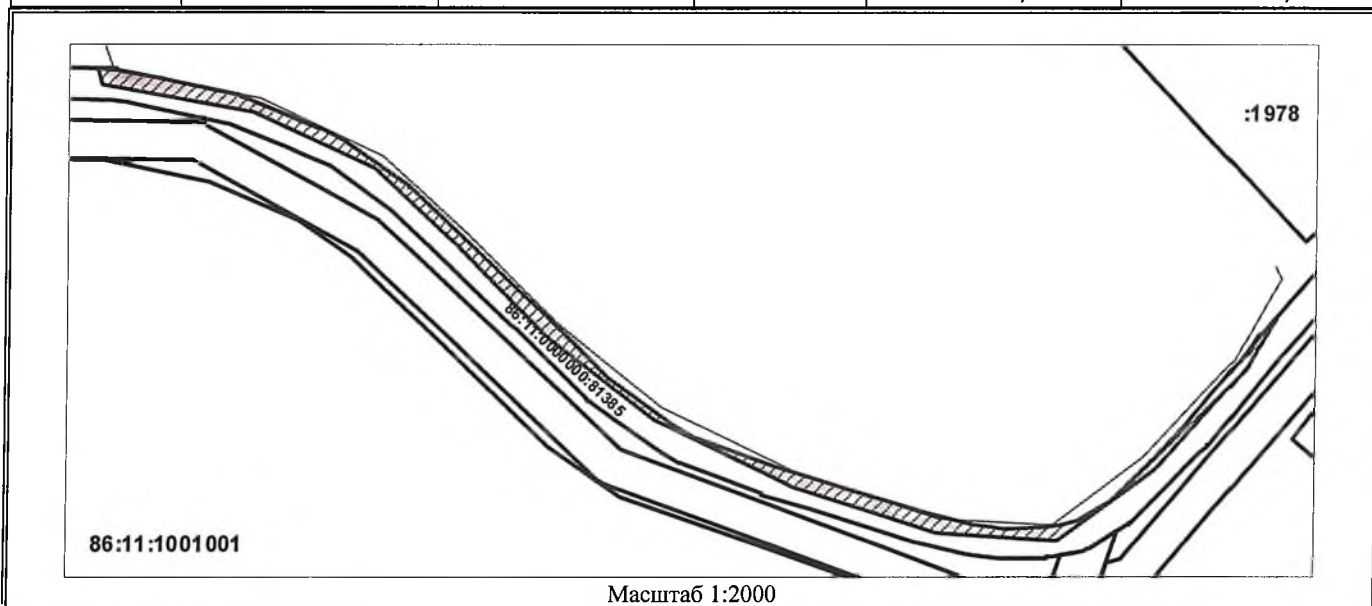
Исполняющий обязанности  
заместителя главы города,  
директора департамента



Н.Ю. Антонова


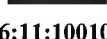
Схема границ сервитута на кадастровом плане территории

Площадь земельного участка <u>1004</u> м <sup>2</sup>					
Обозначение характерных точек границ	Координаты, м		Обозначение характерных точек границ	Координаты, м	
	X	Y		X	Y
1	953383,86	4410362,00	21	953261,92	4410598,68
2	953383,68	4410367,18	22	953261,54	4410602,82
3	953381,18	4410379,04	23	953261,68	4410613,38
4	953376,90	4410399,18	24	953263,46	4410621,52
5	953375,96	4410401,56	25	953269,02	4410630,64
6	953368,08	4410420,88	26	953281,04	4410642,72
7	953364,42	4410427,96	27	953288,72	4410650,46
8	953352,12	4410444,88	28	953308,12	4410666,02
9	953328,30	4410469,98	29	953312,86	4410669,82
10	953319,92	4410478,82	30	953317,88	4410674,22
11	953313,72	4410485,02	31	953304,44	4410666,74
12	953301,84	4410496,90	32	953277,42	4410642,16
13	953289,14	4410514,66	33	953258,32	4410616,86
14	953286,00	4410519,88	34	953260,32	4410584,40
15	953278,22	4410540,48	35	953272,32	4410546,22
16	953274,48	4410552,64	36	953290,46	4410509,18
17	953273,02	4410556,08	37	953312,50	4410481,28
18	953270,68	4410565,04	38	953337,62	4410456,32
19	953265,56	4410581,72	39	953357,42	4410435,14
20	953262,50	4410594,86	40	953372,18	4410403,78
			41	953379,90	4410363,44



Система координат: МСК86 Зона 4

Условные обозначения:

-  – границы образуемого земельного участка
-  – границы существующего земельного участка
- 86:11:1001001 – кадастровый номер кадастрового квартала
- 86:11:0000000:81385 – кадастровый номер земельного участка
- :1978 – надпись кадастрового номера земельного участка