




Условные обозначения.

- Красные линии
- Граница проектируемой территории
- Граница земельного участка ЗАО "НСД" площадью 189 770 кв.м
- подземный водопровод
- подземная канализация
- подземная теплотрасса
- подземный газопровод
- ВЛ 110 кВ
- ВЛ 10 кВ
- охранная зона ВЛ
- Нежилые здания и сооружения
- Многоэтажная жилая застройка
- Лесной массив
- Кустарники
- Заболоченные территории

56-VB-41-ППМ						
Проект планировки территории и проект межевания территории Восточного планировочного района города Нижневартовска (V очередь строительства) в части квартала 41						
Изм.	Кол.уч.	Лист	№ док.	Подпись	Дата	
ГИП				Моисеев		
ГАП (ГП)				Хмелевской		
Разработал				Радченко		
Материалы по обоснованию					Стадия	Лист
Схема использования территории в период подготовки проекта. М1:2000					ПП	3
ООО "СибЗНИИЭП-проект" г. Новосибирск					Листов	