



АДМИНИСТРАЦИЯ ГОРОДА НИЖНЕВАРТОВСКА
ДЕПАРТАМЕНТ
МУНИЦИПАЛЬНОЙ СОБСТВЕННОСТИ И ЗЕМЕЛЬНЫХ РЕСУРСОВ

ул. Таежная, 24, ул. Ханты-Мансийская, 40, г. Нижневартовск, Ханты-Мансийский автономный округ - Югра, 628602
Телефон/факс: (3466) 24-15-11, электронная почта: dms@№-vartovsk.ru

Генеральному директору
АО «Горэлектросеть»
Ю.А. Елину
ИНН 8603004190
тел. 8(3466)63-59-00,
office@gesnv.ru

Решение об установлении публичного сервитута в отдельных целях

От 09.09.2023 № 36-01-ИЛХ-4461

По результатам рассмотрения ходатайства от 19.09.2023 №36-01-Вхд-3254 об установлении публичного сервитута в отношении части земельного участка площадью 68 кв.м, входящей в состав земельного участка площадью 5 736 кв.м с кадастровым номером 86:11:0102007:358, расположенного по адресу: Ханты-Мансийский автономный округ – Югра, город Нижневартовск, 6 микрорайон, улица Северная, дом 22, принято решение об установлении публичного сервитута на срок 11 месяцев в отношении указанного земельного участка в целях размещения объекта: КЛ-0,4 кВ от ТП-6/1 до ул. Северная, д. 20а, стр. 1.

Сведения о публичном сервитуте:

1. Владелец публичного сервитута – акционерное общество «Городские электрические сети».
2. Кадастровый номер земельного участка, в отношении которого устанавливается публичный сервитут 86:11:0102007:358.


Адрес земельного участка: Ханты-Мансийский автономный округ – Югра, город Нижневартовск, 6 микрорайон, улица Северная, дом 22.

3. Срок публичного сервитута: 11 месяцев.

4. Приказ Департамента жилищно-коммунального комплекса и энергетики Ханты-Мансийского автономного округа – Югры от 17.06.2022 №33-Пр-48 «Об утверждении инвестиционной программы акционерного общества «Городские электрические сети» на 2023-2027 годы».

5. Акционерное общество «Городские электрические сети» после прекращения действия сервитута обязано привести земельный участок в состояние, пригодное для его использования в соответствии с разрешенным использованием.

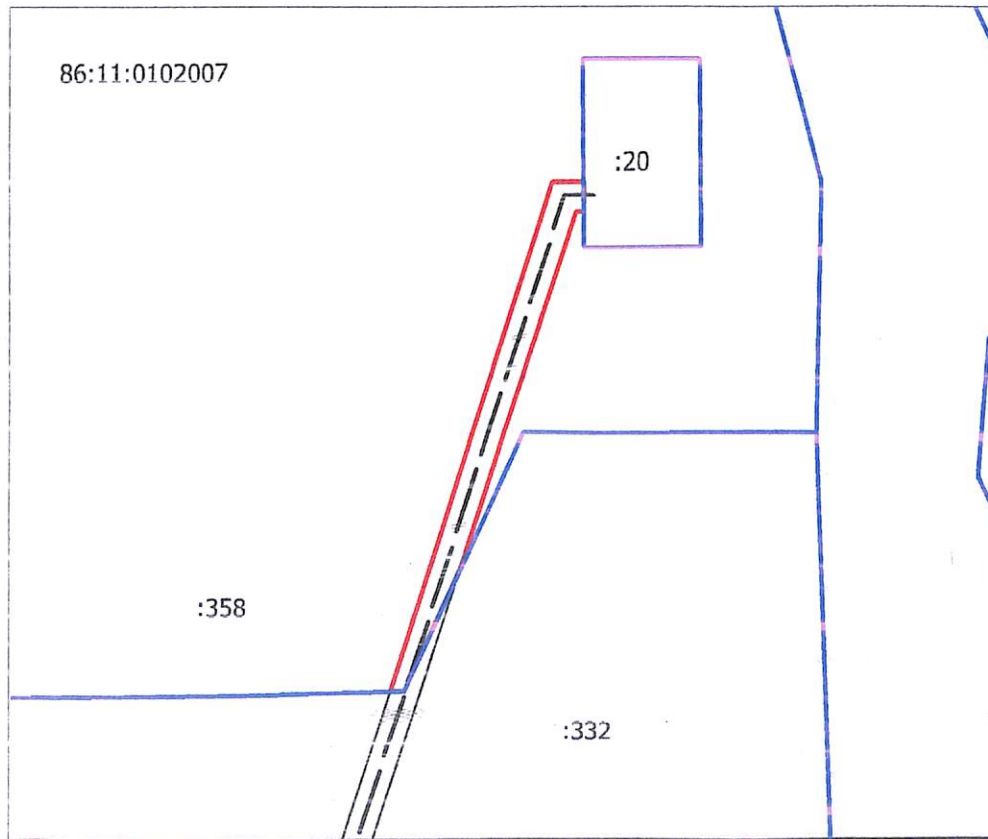
Исполняющий обязанности
директора департамента



Н.Ю. Антонова

Схема границ сервитута на кадастровом плане территории


Площадь земельного участка	<u>68</u> м ²	
Обозначение характерных точек границ	Координаты, м	
	X	Y
1	2	3
1	949773,39	4419217,83
2	949771,39	4419217,85
3	949771,39	4419217,35
4	949747,47	4419209,80
5	949739,35	4419206,09
6	949739,33	4419205,15
7	949773,37	4419215,82
1	949773,39	4419217,83



Масштаб 1: 500

Система координат: МСК86 Зона 4

Условные обозначения:



86:11:0102007

:358

- границы образуемого земельного участка
- границы существующего земельного участка
- кадастровый номер кадастрового квартала
- надпись кадастрового номера земельного участка