



АДМИНИСТРАЦИЯ ГОРОДА НИЖНЕВАРТОВСКА
ДЕПАРТАМЕНТ
МУНИЦИПАЛЬНОЙ СОБСТВЕННОСТИ И ЗЕМЕЛЬНЫХ РЕСУРСОВ

П Р И К А З

06.11.2019

№ 3194/86-01-17

Об установлении публичного
сервитута в отношении
земельного участка с
кадастровым номером
86:11:0000000:81086

Рассмотрев заявление акционерного общества "Городские электрические сети", руководствуясь пунктом 19 статьи 23 Земельного кодекса Российской Федерации, Федеральным законом от 08.11.2007 №257-ФЗ "Об автомобильных дорогах и о дорожной деятельности в Российской Федерации и о внесении изменений в отдельные законодательные акты Российской Федерации", приказом Министерства транспорта Российской Федерации от 17.10.2012 №373 "Об утверждении Порядка подачи и рассмотрения заявления об установлении публичного сервитута в отношении земельных участков в границах полос отвода автомобильных дорог (за исключением частных автомобильных дорог) в целях прокладки, переноса, переустройства инженерных коммуникаций и их эксплуатации, а также требований к составу документов, прилагаемых к заявлению об установлении такого публичного сервитута, и требований к содержанию решения об установлении такого публичного сервитута", распоряжением администрации города от 14.04.2017 №527-р "Об утверждении Положения о департаменте муниципальной собственности и земельных ресурсов администрации города",

П Р И К А З Ы В А Ю:

1. Установить право ограниченного пользования (публичный сервитут) акционерного общества "Городские электрические сети" в целях размещения (прокладки) объекта электроснабжения: "КТПН-470/з с 2КЛ-6кВ, ул. Индустриальная, д. 55, стр. 5, 6, ЗПУ, панель №7" в отношении части земельного участка площадью 768 кв.м, входящей в состав земельного участка площадью 480 190 кв.м с кадастровым номером 86:11:0000000:81086, расположенного по адресу: Ханты-Мансийский автономный округ-Югра, город Нижневартовск, в границах полосы отвода автомобильной дороги – улицы Индустриальной (кадастровый номер объекта 86:11:0000000:79569), на срок с даты издания настоящего приказа на 11 месяцев согласно приложению.

Юсупов Александр Владимирович

Акционерное общество "Городские электрические сети" после прекращения действия сервитута обязано привести земельный участок в состояние, пригодное для его использования в соответствии с разрешенным использованием.

2. Рекомендовать акционерному обществу "Городские электрические сети" (Ю.А. Елин) заключить с муниципальным бюджетным учреждением "Управление по дорожному хозяйству и благоустройству города Нижневартовска" (В.Л. Проскуряков) соглашение, предусматривающее размер платы за установление публичного сервитута в отношении части земельного участка, указанного в пункте 1 настоящего приказа, в границах полосы отвода автомобильной дороги – улицы Индустриальной.

3. Размер платы за публичный сервитут, устанавливаемый на часть земельного участка, указанного в пункте 1 приказа, составит 0,00001 рубля в год.

При заключении соглашения об установлении размера платы за публичный сервитут рекомендовать муниципальному бюджетному учреждению "Управление по дорожному хозяйству и благоустройству города Нижневартовска" (В.Л. Проскуряков) установить размер платы выше расчетного и равным 1 рублю за период действия сервитута.

4. Отделу землепользования управления земельными ресурсами департамента муниципальной собственности и земельных ресурсов администрации города (С.В. Рябцева):

- выдать настоящий приказ акционерному обществу "Городские электрические сети";

- разместить настоящий приказ на официальном сайте органов местного самоуправления города Нижневартовска.

5. Контроль за выполнением настоящего приказа возложить на заместителя директора департамента, начальника управления земельными ресурсами департамента муниципальной собственности и земельных ресурсов администрации города О.А. Боровик.

Исполняющий обязанности
заместителя главы города,
директора департамента


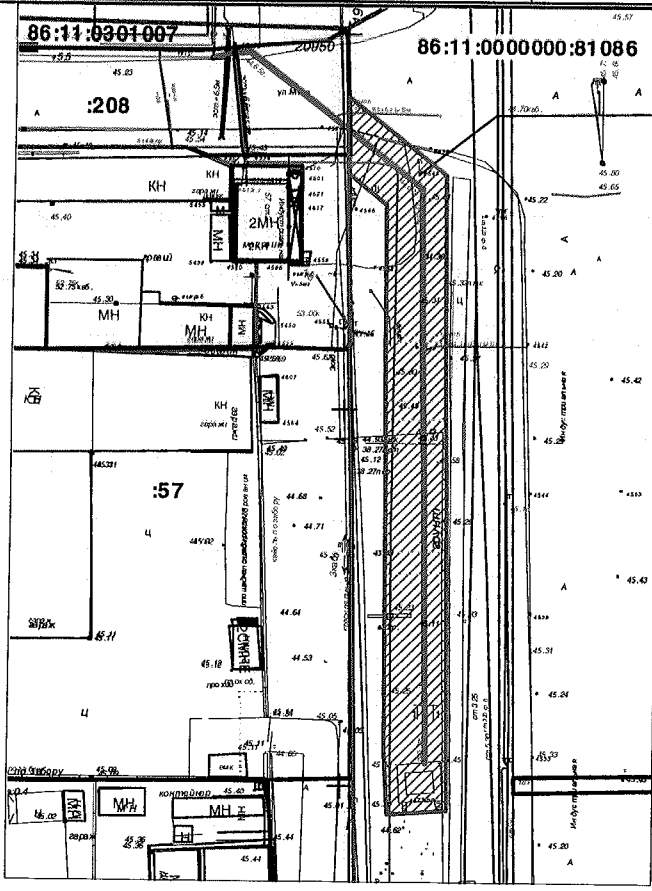
 Е.В. Николаенко

Схема границ сервитута на кадастровом плане территории



Площадь земельного участка <u>768</u> м ²		
Обозначение характерных точек границ	Координаты, м	
	X	Y
1	2	3
1	949230,70	4417624,98
2	949234,38	4417624,90
3	949241,02	4417624,78
4	949230,64	4417638,06
5	949146,02	4417638,96
6	949145,52	4417631,12
7	949154,44	4417630,54
8	949226,68	4417630,14



Масштаб 1: 1000

Система координат: МСК86_Зона_4

Условные обозначения:

-  – границы образуемого земельного участка
-  – границы существующего земельного участка
- 86:11:0000000:81086** – кадастровый номер земельного участка
- 86:11:0301007** – кадастровый номер кадастрового квартала
- :208** – надпись кадастрового номера земельного участка