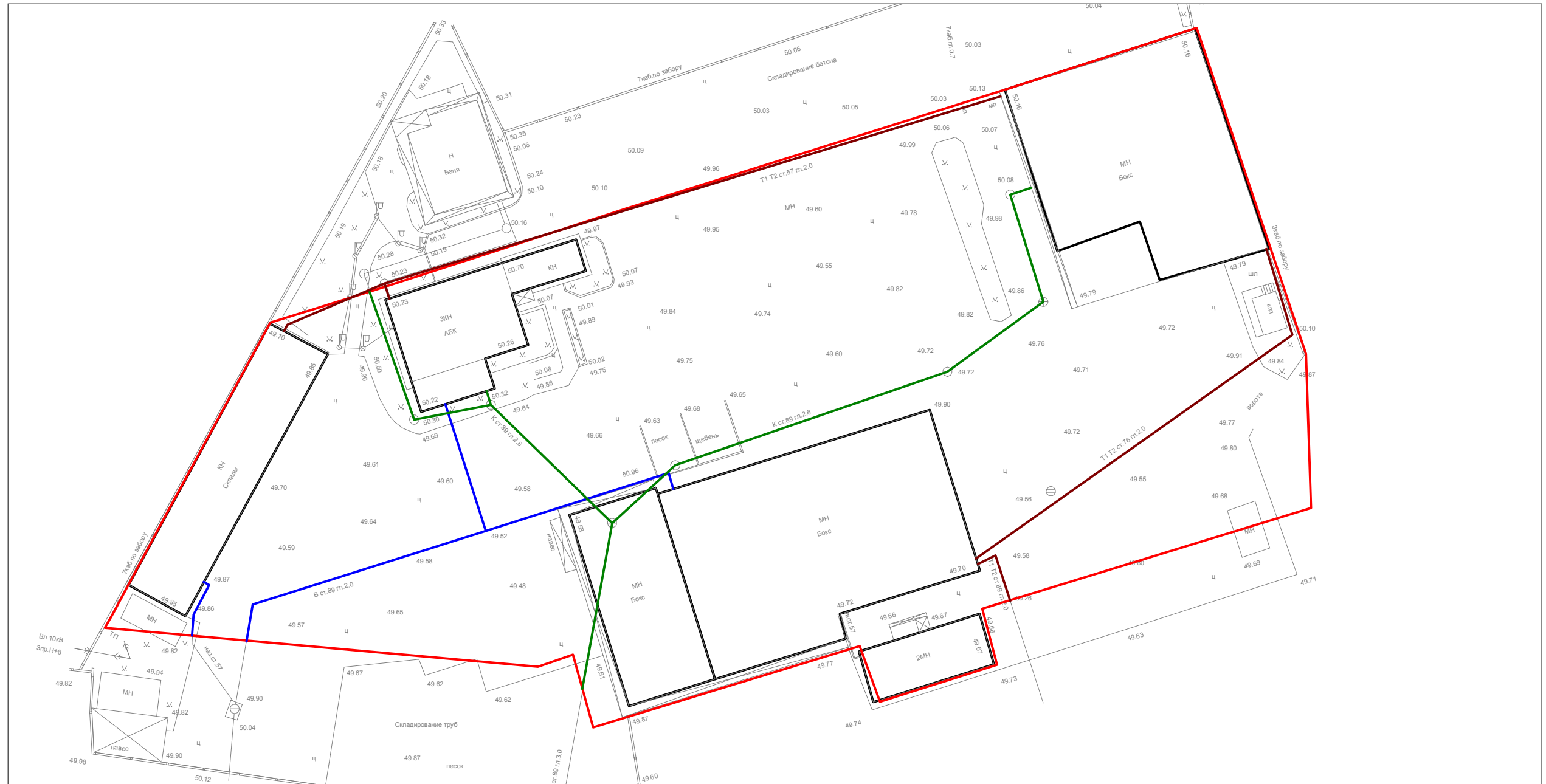






Схема размещения инженерных сетей и сооружений



Условные обозначения:

-  граница проекта планировки
-  существующие сети водоснабжения
-  существующие сети канализации
-  существующие сети теплоснабжения

						Проект планировки территории и проект межевания территории в части земельного участка с кадастровым номером 86:11:0403001:27						
Изм.	Кол.уч.	Лист	№док.	Подпись	Дата					Стадия	Лист	Листов
Разраб.										П	3	4
Проверил												
						М 1 : 500						