



**АДМИНИСТРАЦИЯ ГОРОДА НИЖНЕВАРТОВСКА**  
**ДЕПАРТАМЕНТ**  
**МУНИЦИПАЛЬНОЙ СОБСТВЕННОСТИ И ЗЕМЕЛЬНЫХ РЕСУРСОВ**

**П Р И К А З**

26.12.2019

№ 3612/36-01-17

Об установлении публичного  
сервитута в отношении  
земельного участка с  
кадастровым номером  
86:11:0501012:76

Рассмотрев ходатайство акционерного общества "Городские электрические сети", руководствуясь статьями 23, 39.37 - 39.50 Земельного кодекса Российской Федерации, на основании концессионного соглашения в отношении объектов теплоснабжения, централизованных систем горячего водоснабжения, отдельных объектов таких систем между муниципальным образованием городом Нижневартовск Ханты-Мансийского автономного округа - Югры, акционерным обществом «Городские электрические сети» и Ханты-Мансийским автономным округом – Югрой, распоряжения администрации города от 14.04.2017 №527-р "Об утверждении Положения о департаменте муниципальной собственности и земельных ресурсов администрации города"

**П Р И К А З Ы В А Ю:**

1. Утвердить схему расположения границ публичного сервитута части земельного участка площадью 361 кв.м, входящей в состав земельного участка площадью 3340 кв.м с кадастровым номером 86:11:0501012:76, масштаба 1:1000, согласно приложению к настоящему приказу.

2. Установить право ограниченного пользования (публичный сервитут) в интересах акционерного общества "Городские электрические сети" для размещения нежилого здания ЦТП-2П2 в отношении части земельного участка площадью 361 кв.м, входящей в состав земельного участка площадью 3340 кв.м с кадастровым номером 86:11:0501012:76, расположенного по адресу: Ханты-Мансийский автономный округ-Югра, город Нижневартовск, мкр. 2П, ул. Декабристов, д. 16б.

Акционерное общество "Городские электрические сети" после прекращения действия сервитута обязано привести земельный участок в

состояние, пригодное для его использования в соответствии с разрешенным использованием.

3. Акционерному обществу "Городские электрические сети":

- обеспечить в порядке, установленном действующим законодательством, заключение с правообладателем земельного участка соглашения об осуществлении публичного сервитута;
- обеспечить внесение правообладателю земельного участка платы за публичный сервитут, определенной в соответствии с законодательством об оценочной стоимости;
- обеспечить возможность внесения сведений о публичном сервитуте в Единый государственный реестр недвижимости;
- приступить к осуществлению деятельности, для обеспечения которой установлен публичный сервитут, со дня заключения соглашения о его осуществлении, но не ранее дня внесения сведений о публичном сервитуте в Единый государственный реестр недвижимости.

4. Публичный сервитут устанавливается сроком на 25 лет и считается установленным со дня внесения сведений о нем в Единый государственный реестр недвижимости.

5. Отделу землепользования управления земельными ресурсами департамента муниципальной собственности и земельных ресурсов администрации города (С.В. Рябцева) в течении пяти рабочих дней со дня принятия решения об установлении публичного сервитута:

- выдать настоящий приказ акционерному обществу "Городские электрические сети";
- разместить настоящий приказ на официальном сайте органов местного самоуправления города Нижневартовска;
- обеспечить опубликование настоящего приказа в печатном средстве массовой информации;
- направить копию настоящего приказа, в порядке установленном действующим законодательством правообладателю земельного участка, в отношении которого принято решение об установлении публичного сервитута, в орган, осуществляющий государственный кадастровый учет и государственную регистрацию прав.

6. Контроль за выполнением настоящего приказа возложить на заместителя директора департамента, начальника управления земельными ресурсами департамента муниципальной собственности и земельных ресурсов администрации города О.А. Боровик.

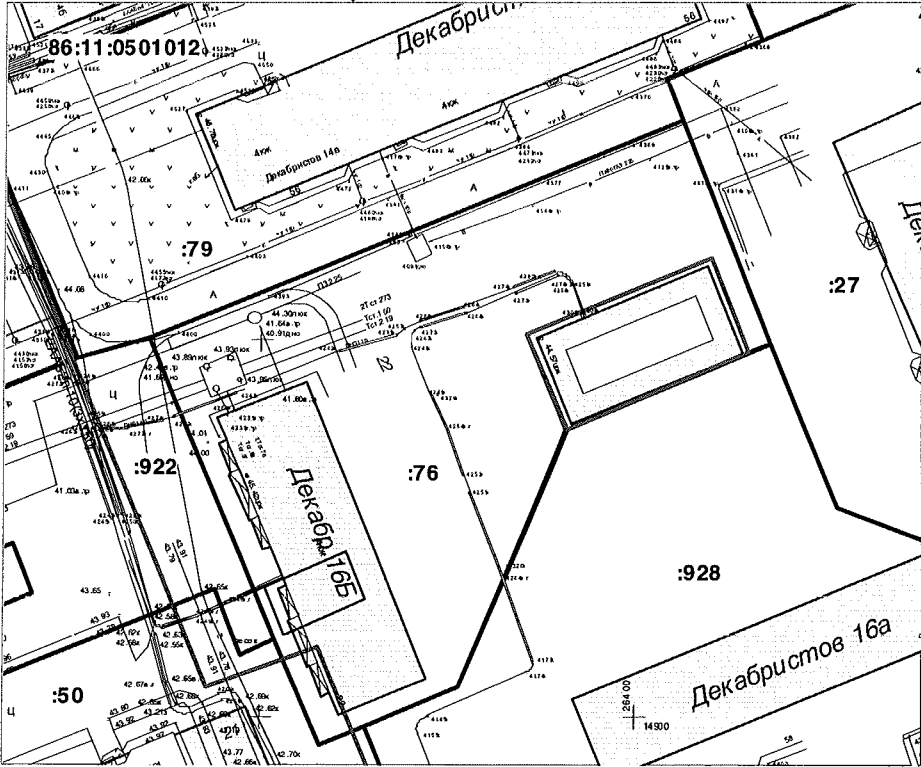
Заместитель главы города,  
директор департамента



Т.А. Шилова

## Схема границ сервитута на кадастровом плане территории



Площадь земельного участка <u>361</u> м <sup>2</sup>		
Обозначение характерных точек границ	Координаты, м	
	X	Y
1	2	3
1	943250,10	4424410,26
2	943260,24	4424434,78
3	943247,68	4424439,90
4	943237,48	4424415,60

Масштаб 1: 1000

Система координат: МСК86\_Зона\_4

Условные обозначения:

	– границы образуемого земельного участка
	– границы существующего земельного участка
86:11:0501012	– кадастровый номер кадастрового квартала
:76	– надпись кадастрового номера земельного участка