



**МУНИЦИПАЛЬНОЕ КАЗЕННОЕ УЧРЕЖДЕНИЕ
«УПРАВЛЕНИЕ КАПИТАЛЬНОГО СТРОИТЕЛЬСТВА
ГОРОДА НИЖНЕВАРТОВСКА»**

**Проект внесения изменений
в проект планировки территории
части планировочного района 8
города Нижневартовска**

Основная часть

ТОМ 1

2025

СОДЕРЖАНИЕ

ТЕКСТОВАЯ ЧАСТЬ

Введение.....	3
1. Планировочные решения.....	5

ГРАФИЧЕСКАЯ ЧАСТЬ

1. Чертеж планировки территории, масштаб 1:2000.
2. Разбивочный чертеж красных линий, масштаб 1:2000.
3. Схема организации улично-дорожной сети и схема движения транспорта, масштаб 1:5000.
4. Схема развития инженерной инфраструктуры и связи, масштаб 1:2000.
5. Схема границ территорий, подверженных риску возникновения чрезвычайных ситуаций природного, техногенного характера, масштаб 1:5000.
6. Эскизный вариант планировочных или объемно-пространственных решений застройки территории кварталов: 08:01:01(8); 08:02:01(5 Западный); 08:02:02 (5 Восточный), в соответствии с проектом планировки территории, масштаб 1:2000.

Введение

Проект внесения изменений в проект планировки территории части планировочного района 8 города Нижневартовска (далее по тексту - Проект планировки территории) разработан в целях исключения из границ проекта планировки территории юго-западной части планировочного квартала 08:01:01 в створе улиц Маршала Жукова и Мира города Нижневартовска.

При подготовке Проекта планировки территории учитываются и используются следующие законодательные нормативные документы в действующих редакциях:

- Градостроительный кодекс Российской Федерации от 29.12.2004 №190-ФЗ;
- Земельный кодекс Российской Федерации от 25.10.2001 №136-ФЗ;
- Федеральный закон Российской Федерации от 06.10.2003 №131-ФЗ "Об общих принципах организации местного самоуправления в Российской Федерации";
- Федеральный закон Российской Федерации от 13.07.2015 №218-ФЗ "О государственной регистрации недвижимости";
- Постановление Правительства ХМАО – Югры от 29.12.2014 №534-п "Об утверждении региональных нормативов градостроительного проектирования Ханты-Мансийского автономного округа – Югры";
- Приказ Федеральной службы государственной регистрации, кадастра и картографии от 10.11.2020 №П/0412 "Об утверждении классификатора видов разрешенного использования земельных участков";
- Приказ Минстроя России от 02.11.2022 №928/ПР "Об утверждении классификатора объектов капитального строительства по их назначению и функционально-технологическим особенностям (для целей архитектурно-строительного проектирования и ведения единого государственного реестра заключений экспертизы проектной документации объектов капитального строительства)"

- Закон ХМАО – Югры от 18.04.2007 № 39-оз "О градостроительной деятельности на территории Ханты-Мансийского автономного округа – Югры";

- Генеральный план города Нижневартовска в редакции решений Думы города Нижневартовска от 24.12.2019 №563, от 29.04.2022 №139, от 21.06.2024 №443;

- Устав города Нижневартовска, принятый решением Думы города Нижневартовска от 20.06.2005 №502;

- Правила землепользования и застройки на территории города Нижневартовска, утвержденные постановлением администрации города Нижневартовска от 22.07.2022 №493;

- Постановление Правительства РФ от 02.02.2024 №112 "Об утверждении Правил подготовки документации по планировке территории, подготовка которой осуществляется на основании решений уполномоченных федеральных органов исполнительной власти, исполнительных органов субъектов Российской Федерации и органов местного самоуправления, принятия решения об утверждении документации по планировке территории, внесения изменений в такую документацию, отмены такой документации или ее отдельных частей, признания отдельных частей такой документации не подлежащими применению, а также подготовки и утверждения проекта планировки территории в отношении территорий исторических поселений федерального и регионального значения";

- Постановление администрации города от 19.12.2022 №895 "О местных нормативах градостроительного проектирования города Нижневартовска";

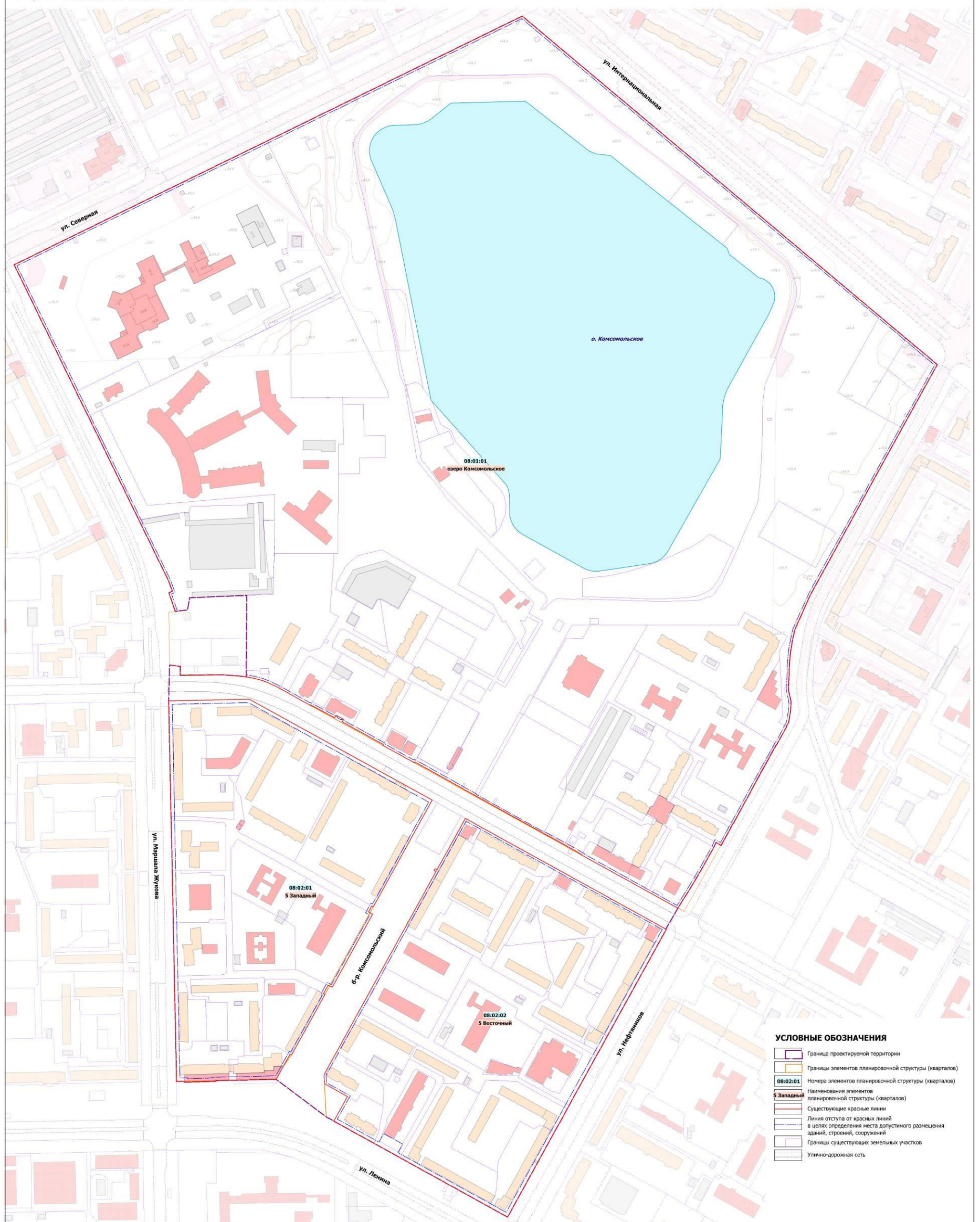
- Постановление администрации города Нижневартовска от 14.12.2020 №1063 "Об утверждении проекта планировки территории планировочного района 8 города Нижневартовска".

1. Планировочные решения

Проектом планировки территории предусмотрено исключение из территории проектирования юго-западной части планировочного квартала 08:01:01 в створе улиц Маршала Жукова и Мира города Нижневартовска, включающую в себя земли и земельные участки с кадастровыми номерами 86:11:0102008:183, 86:11:0102008:185, 86:11:0102008:220, 86:11:0102008:658.



ПРОЕКТ ВНЕСЕНИЯ ИЗМЕНЕНИЙ В ПРОЕКТ ПЛАНИРОВКИ ТЕРРИТОРИИ
ЧАСТИ ПЛАНИРОВОЧНОГО РАЙОНА 8 ГОРОДА НИЖНЕВАРТОВСКА
РАЗБИВОЧНЫЙ ЧЕРТЕЖ КРАСНЫХ ЛИНИЙ М 1:2000





ПРОЕКТ ВНЕСЕНИЯ ИЗМЕНЕНИЙ В ПРОЕКТ ПЛАНИРОВКИ ТЕРРИТОРИИ ЧАСТИ ПЛАНИРОВОЧНОГО РАЙОНА 8 ГОРОДА НИЖНЕВАРТОВСКА
ЭСКИЗНЫЙ ВАРИАНТ ПЛАНИРОВОЧНЫХ ИЛИ ОБЪЕМНО-ПРОСТРАНСТВЕННЫХ РЕШЕНИЙ ЗАСТРОЙКИ ТЕРРИТОРИИ КВАРТАЛОВ:
08:01:01(8); 08:02:01(5 ЗАПАДНЫЙ); 08:02:02 (5 ВОСТОЧНЫЙ), В СООТВЕТСТВИИ С ПРОЕКТОМ ПЛАНИРОВКИ ТЕРРИТОРИИ М 1:2000



ЭКСПЛИКАЦИЯ ЗДАНИЙ И СООРУЖЕНИЙ

№ п/п	Наименование объекта	Статус объекта	Экспликация	Кол-во
1	Многоквартирный жилой дом	Планируемый к реконструкции	16	8
2	Многоквартирный жилой дом	Существующий, реконструируемый, строящийся	9	4
3	Многоквартирный жилой дом	Существующий, реконструируемый, строящийся	9	4
4	Многоквартирный жилой дом с административными помещениями	Планируемый к реконструкции	12	3
5	Многоквартирный жилой дом с административными помещениями	Планируемый к реконструкции	7	6
6	Многоквартирный жилой дом с административными помещениями	Планируемый к реконструкции	9	10
7	Многоквартирный жилой дом с административными помещениями	Существующий, реконструируемый, строящийся	10	1
8	Многоквартирный жилой дом с административными помещениями	Существующий, реконструируемый, строящийся	16	2
9	Многоквартирный жилой дом с административными помещениями	Существующий, реконструируемый, строящийся	5	19
10	Многоквартирный жилой дом с административными помещениями	Существующий, реконструируемый, строящийся	9	7
11	Многоквартирный жилой дом с административными помещениями	Планируемый к реконструкции	16	6
12	Многоквартирный жилой дом с административными помещениями	Планируемый к реконструкции	7	2
13	Многоквартирный жилой дом с административными помещениями	Планируемый к реконструкции	9	2
14	Апостольская психиатрическая больница на 288 мест	Планируемый к реконструкции	2	1
15	ЖКЗ	Существующий, реконструируемый, строящийся	1	6
16	ЖКЗ	Существующий, реконструируемый, строящийся	1	1
17	ЖКЗ	Планируемый к реконструкции	1	4
18	ЖКЗ	Существующий, реконструируемый, строящийся	1	35
19	ЖКЗ	Существующий, реконструируемый, строящийся	4	1
20	Склад	Существующий, реконструируемый, строящийся	1	2
21	Теплица	Существующий, реконструируемый, строящийся	1	1
22	Кладовая постройка	Существующий, реконструируемый, строящийся	1	6
23	Кладовая постройка	Существующий, реконструируемый, строящийся	1	1
24	Кладовая постройка	Существующий, реконструируемый, строящийся	1	1
25	Элемент	Планируемый к реконструкции	1	1
26	Административно-бытовой корпус	Существующий, реконструируемый, строящийся	6	1
27	Административно-бытовой корпус	Планируемый к реконструкции	6	1
28	Административно-бытовой корпус	Планируемый к реконструкции	8	1
29	Административное здание	Планируемый к реконструкции	1	1
30	Административное здание	Существующий, реконструируемый, строящийся	1	1
31	Административное здание	Существующий, реконструируемый, строящийся	3	1
32	Административное здание	Существующий, реконструируемый, строящийся	5	1
33	Административное здание	Существующий, реконструируемый, строящийся	2	1
34	Беза отапливаемая	Планируемый к реконструкции	3	1
35	Беза отапливаемая	Существующий, реконструируемый, строящийся	2	1
36	Беза отапливаемая	Существующий, реконструируемый, строящийся	1	1
37	Беза отапливаемая	Существующий, реконструируемый, строящийся	1	1
38	Беза отапливаемая	Существующий, реконструируемый, строящийся	4	1
39	Беза отапливаемая	Существующий, реконструируемый, строящийся	6	1
40	Беза отапливаемая	Существующий, реконструируемый, строящийся	5	1
41	Городская библиотека № 6	Планируемый к реконструкции	1	1
42	Гостиница	Планируемый к реконструкции	5	1
43	Детская и подростковая спортивная школа	Планируемый к реконструкции	1	1
44	Детский сад №29 "Елочка"	Существующий, реконструируемый, строящийся	3	1
45	Дом престарелых	Планируемый к реконструкции	1	1
46	Защитное сооружение ГО (1) класса защиты	Планируемый к реконструкции	1	1
47	Инфекционный корпус	Существующий, реконструируемый, строящийся	3	1
48	Кафе	Планируемый к реконструкции	1	1
49	Кафе	Существующий, реконструируемый, строящийся	2	1
50	Кафе	Планируемый к реконструкции	1	1
51	Клуб	Планируемый к реконструкции	1	1
52	Культурно-досуговый центр	Планируемый к реконструкции	1	1
53	Кухня-столовая	Планируемый к реконструкции	3	1
54	КУ ХМАО - Югры "Нижневартовская общинная организация социальной защиты"	Существующий, реконструируемый, строящийся	3	1
55	Пыльная база	Существующий, реконструируемый, строящийся	1	2
56	МА ДОУ города Нижневартовска детский сад №1 "Солнышко"	Существующий, реконструируемый, строящийся	2	2
57	Магазин	Планируемый к реконструкции	1	1

58	Магазин	Существующий, реконструируемый, строящийся	1	5
59	Магазин	Существующий, реконструируемый, строящийся	2	1
60	Магазин "Л. Мил"	Существующий, реконструируемый, строящийся	1	1
61	Магазин "Мир детства"	Существующий, реконструируемый, строящийся	1	1
62	Магазин тканей и фурнитуры	Существующий, реконструируемый, строящийся	2	1
63	Механический (ремонтный)	Планируемый к реконструкции	1	1
64	МУУ г. Нижневартовска Универсальный спортивный зал	Планируемый к реконструкции	3	1
65	НБ ДОУ детский сад №5 "Баллада"	Существующий, реконструируемый, строящийся	3	1
66	НБ ДОУ детский сад №5 "Баллада"	Существующий, реконструируемый, строящийся	3	1
67	НБ ДОУ детский сад №5 "Баллада"	Существующий, реконструируемый, строящийся	3	1
68	НБ ДОУ детский сад №5 "Баллада"	Существующий, реконструируемый, строящийся	3	1
69	НБ ДОУ детский сад №5 "Баллада"	Существующий, реконструируемый, строящийся	3	1
70	НБ ДОУ детский сад №5 "Баллада"	Существующий, реконструируемый, строящийся	3	1
71	НБ ДОУ детский сад №5 "Баллада"	Существующий, реконструируемый, строящийся	3	1
72	НБ ДОУ детский сад №5 "Баллада"	Существующий, реконструируемый, строящийся	3	1
73	НБ ДОУ детский сад №5 "Баллада"	Существующий, реконструируемый, строящийся	3	1
74	НБ ДОУ детский сад №5 "Баллада"	Существующий, реконструируемый, строящийся	3	1
75	НБ ДОУ детский сад №5 "Баллада"	Существующий, реконструируемый, строящийся	3	1
76	НБ ДОУ детский сад №5 "Баллада"	Существующий, реконструируемый, строящийся	3	1
77	НБ ДОУ детский сад №5 "Баллада"	Существующий, реконструируемый, строящийся	3	1
78	НБ ДОУ детский сад №5 "Баллада"	Существующий, реконструируемый, строящийся	3	1
79	НБ ДОУ детский сад №5 "Баллада"	Существующий, реконструируемый, строящийся	3	1
80	НБ ДОУ детский сад №5 "Баллада"	Существующий, реконструируемый, строящийся	3	1
81	НБ ДОУ детский сад №5 "Баллада"	Существующий, реконструируемый, строящийся	3	1
82	НБ ДОУ детский сад №5 "Баллада"	Существующий, реконструируемый, строящийся	3	1
83	НБ ДОУ детский сад №5 "Баллада"	Существующий, реконструируемый, строящийся	3	1
84	НБ ДОУ детский сад №5 "Баллада"	Существующий, реконструируемый, строящийся	3	1
85	НБ ДОУ детский сад №5 "Баллада"	Существующий, реконструируемый, строящийся	3	1
86	НБ ДОУ детский сад №5 "Баллада"	Существующий, реконструируемый, строящийся	3	1
87	НБ ДОУ детский сад №5 "Баллада"	Существующий, реконструируемый, строящийся	3	1
88	НБ ДОУ детский сад №5 "Баллада"	Существующий, реконструируемый, строящийся	3	1
89	НБ ДОУ детский сад №5 "Баллада"	Существующий, реконструируемый, строящийся	3	1
90	НБ ДОУ детский сад №5 "Баллада"	Существующий, реконструируемый, строящийся	3	1
91	НБ ДОУ детский сад №5 "Баллада"	Существующий, реконструируемый, строящийся	3	1

УСЛОВНЫЕ ОБОЗНАЧЕНИЯ

ГРАНИЦЫ И ТЕРРИТОРИИ

- Граница проектируемой территории
- Границы элементов планировочной структуры (кварталов)
- 08.03.01 Номер элементов планировочной структуры (кварталов)
- Планировочная структура (кварталов)
- Красные линии
- Линия отступа от красных линий в целях определения места допустимого размещения зданий, строений, сооружений
- Границы существующих земельных участков

ОБЪЕКТЫ УЛИЧНО-ДОРОЖНОЙ СЕТИ

- Улично-дорожная сеть
- Проезды
- Здания и сооружения
- Жилые здания
- Общественные здания
- Нежилые здания и сооружения
- Промышленные и складские здания
- Промышленные и складские здания и сооружения
- Здания, планируемые к ликвидации
- Открытые

ТЕРРИТОРИИ

- Многоквартирный жилой застрой
- Учебно-образовательного назначения
- Территории общественного назначения
- Детские игровые и спортивные площадки
- Производственно-коммунально-складского, инженерного и транспортного назначения
- Озелененные территории общего пользования



**МУНИЦИПАЛЬНОЕ КАЗЕННОЕ УЧРЕЖДЕНИЕ
«УПРАВЛЕНИЕ КАПИТАЛЬНОГО СТРОИТЕЛЬСТВА
ГОРОДА НИЖНЕВАРТОВСКА»**

**Проект внесения изменений
в проект планировки территории
части планировочного района 8
города Нижневартовска**

Материалы по обоснованию

ТОМ 2

2025

СОДЕРЖАНИЕ

ТЕКСТОВАЯ ЧАСТЬ

Введение.....	3
1. Общие сведения.....	5
2. Границы территории, в отношении которой утвержден проект планировки территории части планировочного района 8 города Нижневартовска.....	7

ГРАФИЧЕСКАЯ ЧАСТЬ

1. Схема использования и состояния территории в период подготовки проекта планировки территории (опорный план), масштаб 1:2000
2. Схема границ зон с особыми условиями использования территорий. Схема границ территорий объектов культурного наследия, масштаб 1:2000

Введение

Проект внесения изменений в проект планировки территории части планировочного района 8 города Нижневартовска (далее по тексту - Проект планировки территории) разработан в целях исключения из границ проекта планировки территории юго-западной части планировочного квартала 08:01:01 в створе улиц Маршала Жукова и Мира города Нижневартовска.

При подготовке Проекта планировки территории учитываются и используются следующие законодательные нормативные документы в действующих редакциях:

- Градостроительный кодекс Российской Федерации от 29.12.2004 №190-ФЗ;
- Земельный кодекс Российской Федерации от 25.10.2001 №136-ФЗ;
- Федеральный закон Российской Федерации от 06.10.2003 №131-ФЗ "Об общих принципах организации местного самоуправления в Российской Федерации";
- Федеральный закон Российской Федерации от 13.07.2015 №218-ФЗ "О государственной регистрации недвижимости";
- Постановление Правительства ХМАО – Югры от 29.12.2014 №534-п "Об утверждении региональных нормативов градостроительного проектирования Ханты-Мансийского автономного округа – Югры";
- Приказ Федеральной службы государственной регистрации, кадастра и картографии от 10.11.2020 №П/0412 "Об утверждении классификатора видов разрешенного использования земельных участков";
- Приказ Минстроя России от 02.11.2022 №928/ПР "Об утверждении классификатора объектов капитального строительства по их назначению и функционально-технологическим особенностям (для целей архитектурно-строительного проектирования и ведения единого государственного реестра заключений экспертизы проектной документации объектов капитального строительства)"

- Закон ХМАО – Югры от 18.04.2007 № 39-оз "О градостроительной деятельности на территории Ханты-Мансийского автономного округа – Югры";

- Генеральный план города Нижневартовска в редакции решений Думы города Нижневартовска от 24.12.2019 №563, от 29.04.2022 №139, от 21.06.2024 №443;

- Устав города Нижневартовска, принятый решением Думы города Нижневартовска от 20.06.2005 №502;

- Правила землепользования и застройки на территории города Нижневартовска, утвержденные постановлением администрации города Нижневартовска от 22.07.2022 №493;

- Постановление Правительства РФ от 02.02.2024 №112 "Об утверждении Правил подготовки документации по планировке территории, подготовка которой осуществляется на основании решений уполномоченных федеральных органов исполнительной власти, исполнительных органов субъектов Российской Федерации и органов местного самоуправления, принятия решения об утверждении документации по планировке территории, внесения изменений в такую документацию, отмены такой документации или ее отдельных частей, признания отдельных частей такой документации не подлежащими применению, а также подготовки и утверждения проекта планировки территории в отношении территорий исторических поселений федерального и регионального значения";

- Постановление администрации города от 19.12.2022 №895 "О местных нормативах градостроительного проектирования города Нижневартовска";

- Постановление администрации города Нижневартовска от 14.12.2020 №1063 "Об утверждении проекта планировки территории планировочного района 8 города Нижневартовска".

1. Общие сведения

Территория проектирования – территория 8 планировочного района (за исключением юго-западной части планировочного квартала 08:01:01 в створе улиц Маршала Жукова и Мира города Нижневартовска), расположенная в центральной части города Нижневартовска и ограниченная:

- с западной стороны земельным участком общего пользования с кадастровым номером 86:11:0000000:81301 (улицей Маршала Жукова), земельным участком с кадастровым номером 86:11:0102008:183; земельным участком с кадастровым номером 86:11:0102008:220; земельным участком с кадастровым номером 86:11:0102008:658;
- с северо-западной земельным участком общего пользования с кадастровым номером 86:11:0000000:81063 (улицей Северной);
- с северо-восточной земельным участком общего пользования с кадастровым номером 86:11:0000000:81066 (улицей Интернациональной);
- с восточной земельным участком общего пользования с кадастровым номером 86:11:0000000:81073 (улицей Нефтяников);
- с южной земельным участком общего пользования с кадастровым номером 86:11:0000000:81369 (улицей Ленина).

Планировочный район 8 включает в себя три элемента планировочной структуры:

- планировочный квартал 08:01:01 (квартал по улице Мира, район озера Комсомольское);
- планировочный квартал 08:02:01 (5 Западный микрорайон);
- планировочный квартал 08:02:02 (5 Восточный микрорайон).

Площадь проектируемой территории составляет 133,6 га.

Категория земель – земли населенных пунктов.

Проектируемая территория расположена в трех кадастровых кварталах 86:11:0102008, 86:11:0102005, 86:11:0102006.

Согласно сведениям ЕГРН в границах проектируемой территории публичные сервитуты не установлены.

В пределах границ проектируемой территории объекты культурного наследия, особо охраняемые природные территории и границы лесничеств отсутствуют.

2. Границы территории, в отношении которой утвержден проект планировки территории части планировочного района 8 города Нижневартовска

Таблица 1

Каталог координат характерных точек границ территории, в отношении которой утвержден проект планировки

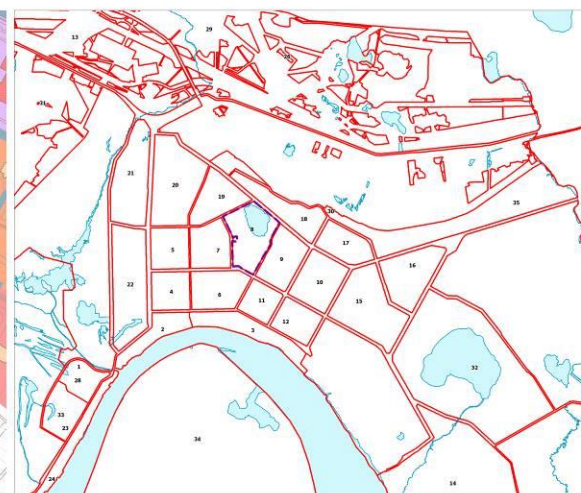
Номер точки	Координаты, м	
	X	Y
1	2	3
1	948744.86	4419818.65
2	948743.47	4419750.27
3	948742.89	4419731.45
4	948741.96	4419731.47
5	948740.75	4419685.36
6	948742.11	4419685.32
7	948741.89	4419674.21
8	948782.79	4419673.37
9	948787.95	4419673.27
10	948791.31	4419673.19
11	948876.23	4419671.45
12	948885.65	4419671.27
13	948894.15	4419671.09
14	948904.21	4419670.89
15	948905.59	4419670.85
16	948965.17	4419669.63
17	948968.19	4419669.57
18	948971.61	4419669.51
19	948985.79	4419669.21
20	949028.79	4419668.33
21	949047.99	4419667.95
22	949050.93	4419667.87
23	949108.67	4419666.69
24	949115.87	4419666.55
25	949119.71	4419666.47
26	949125.75	4419666.35
27	949137.23	4419666.11
28	949258.57	4419663.63
29	949285.10	4419663.05
30	949293.07	4419662.89

31	949345.01	4419664.19
32	949343.11	4419678.55
33	949343.13	4419679.78
34	949343.14	4419679.82
35	949343.13	4419679.82
36	949330.05	4419679.81
37	949330.58	4419719.73
38	949330.52	4419743.00
39	949330.12	4419751.66
40	949329.72	4419757.40
41	949329.31	4419763.39
42	949328.79	4419767.99
43	949328.16	4419773.15
44	949327.84	4419775.29
45	949337.22	4419775.27
46	949344.77	4419775.37
47	949360.93	4419775.57
48	949383.52	4419775.67
49	949387.79	4419775.69
50	949428.27	4419775.93
51	949445.55	4419776.21
52	949444.57	4419744.89
53	949444.05	4419729.57
54	949442.47	4419693.99
55	949442.43	4419693.37
56	949436.39	4419692.09
57	949424.91	4419690.19
58	949423.87	4419682.21
59	949422.57	4419672.53
60	949449.59	4419663.17
61	949451.73	4419668.23
62	949456.18	4419666.63
63	949465.95	4419663.07
64	949474.15	4419659.23
65	949478.41	4419657.15
66	949555.04	4419619.66
67	949640.94	4419577.65
68	949656.66	4419569.96
69	949704.83	4419546.39
70	949714.33	4419541.73
71	949740.98	4419528.69
72	949820.37	4419489.83
73	949844.15	4419478.19

74	949888.43	4419456.55
75	949897.87	4419451.95
76	949924.67	4419438.83
77	949938.21	4419466.55
78	949941.25	4419472.75
79	950024.19	4419642.15
80	950027.63	4419649.17
81	950103.95	4419805.29
82	950284.90	4420175.23
83	949850.26	4420693.20
84	949818.16	4420731.46
85	949786.57	4420769.11
86	949783.93	4420772.25
87	949780.17	4420776.73
88	949770.39	4420771.35
89	949757.65	4420764.31
90	949753.43	4420761.99
91	949706.49	4420736.09
92	949702.99	4420734.15
93	949688.25	4420726.02
94	949456.96	4420598.41
95	949448.77	4420594.08
96	949440.42	4420590.03
97	949431.95	4420586.28
98	949396.26	4420570.22
99	949379.54	4420566.53
100	949362.59	4420563.91
101	949345.54	4420562.37
102	949328.41	4420561.91
103	949310.52	4420560.80
104	949303.69	4420562.18
105	949293.16	4420564.48
106	949287.76	4420564.74
107	949281.27	4420564.36
108	949278.06	4420563.86
109	949262.38	4420561.55
110	949259.15	4420559.85
111	949255.95	4420558.08
112	949255.71	4420558.51
113	949229.53	4420544.07
114	949229.77	4420543.64
115	949174.76	4420513.23
116	949152.69	4420501.41

117	949143.21	4420496.15
118	949143.08	4420496.36
119	949115.46	4420481.12
120	949115.64	4420480.78
121	949109.50	4420477.36
122	949109.30	4420477.73
123	949083.86	4420463.69
124	949088.00	4420455.95
125	949080.87	4420452.89
126	949060.09	4420441.27
127	949048.95	4420435.09
128	949036.73	4420427.87
129	949031.55	4420424.75
130	949027.77	4420422.47
131	949016.73	4420415.79
132	949005.44	4420408.73
133	948992.77	4420400.79
134	948962.45	4420383.33
135	948962.09	4420383.95
136	948959.09	4420382.29
137	948942.39	4420373.07
138	948808.18	4420299.01
139	948807.07	4420298.41
140	948804.93	4420297.23
141	948791.95	4420290.05
142	948790.81	4420289.43
143	948784.43	4420285.91
144	948778.20	4420282.47
145	948735.50	4420258.91
146	948730.93	4420256.39
147	948710.38	4420245.05
148	948707.15	4420243.25
149	948701.89	4420240.36
150	948700.72	4420239.71
151	948696.47	4420237.37
152	948692.50	4420235.18
153	948688.75	4420233.11
154	948673.91	4420224.93
155	948673.03	4420224.44
156	948668.16	4420221.75
157	948640.82	4420206.67
158	948545.33	4420153.98
159	948560.31	4420126.83

160	948584.66	4420082.69
161	948587.67	4420077.24
162	948592.27	4420068.90
163	948594.06	4420065.66
164	948596.71	4420060.85
165	948599.97	4420054.95
166	948601.04	4420053.01
167	948612.58	4420032.09
168	948613.42	4420030.57
169	948631.42	4419997.97
170	948648.93	4419966.29
171	948648.77	4419966.24
172	948684.32	4419902.08
173	948684.53	4419902.21
174	948690.26	4419891.31
1	948744.86	4419818.65



ЭКСПЛИКАЦИЯ ЗДАНИЙ И СООРУЖЕНИЙ

[illegible]

Примечание:

1. Границы особо охраняемых природных территорий отсутствуют.
2. Границы территории объектов культурного наследия отсутствуют.
3. Границы лесничеств, лесопарков, участков лесничеств, лесных кварталов, лесотаксационных выделов или частей лесотаксационных выделов отсутствуют.
4. Территория планировочного района расположена в приаэродромной территории.



ПРОЕКТ ВНЕСЕНИЯ ИЗМЕНЕНИЙ В ПРОЕКТ ПЛАНИРОВКИ ТЕРРИТОРИИ ЧАСТИ ПЛАНИРОВОЧНОГО РАЙОНА 8 ГОРОДА НИЖНЕВАРТОВСКА
СХЕМА ГРАНИЦ ЗОН С ОСОБЫМИ УСЛОВИЯМИ ИСПОЛЬЗОВАНИЯ ТЕРРИТОРИЙ
СХЕМА ГРАНИЦ ТЕРРИТОРИЙ ОБЪЕКТОВ КУЛЬТУРНОГО НАСЛЕДИЯ
М 1:2000

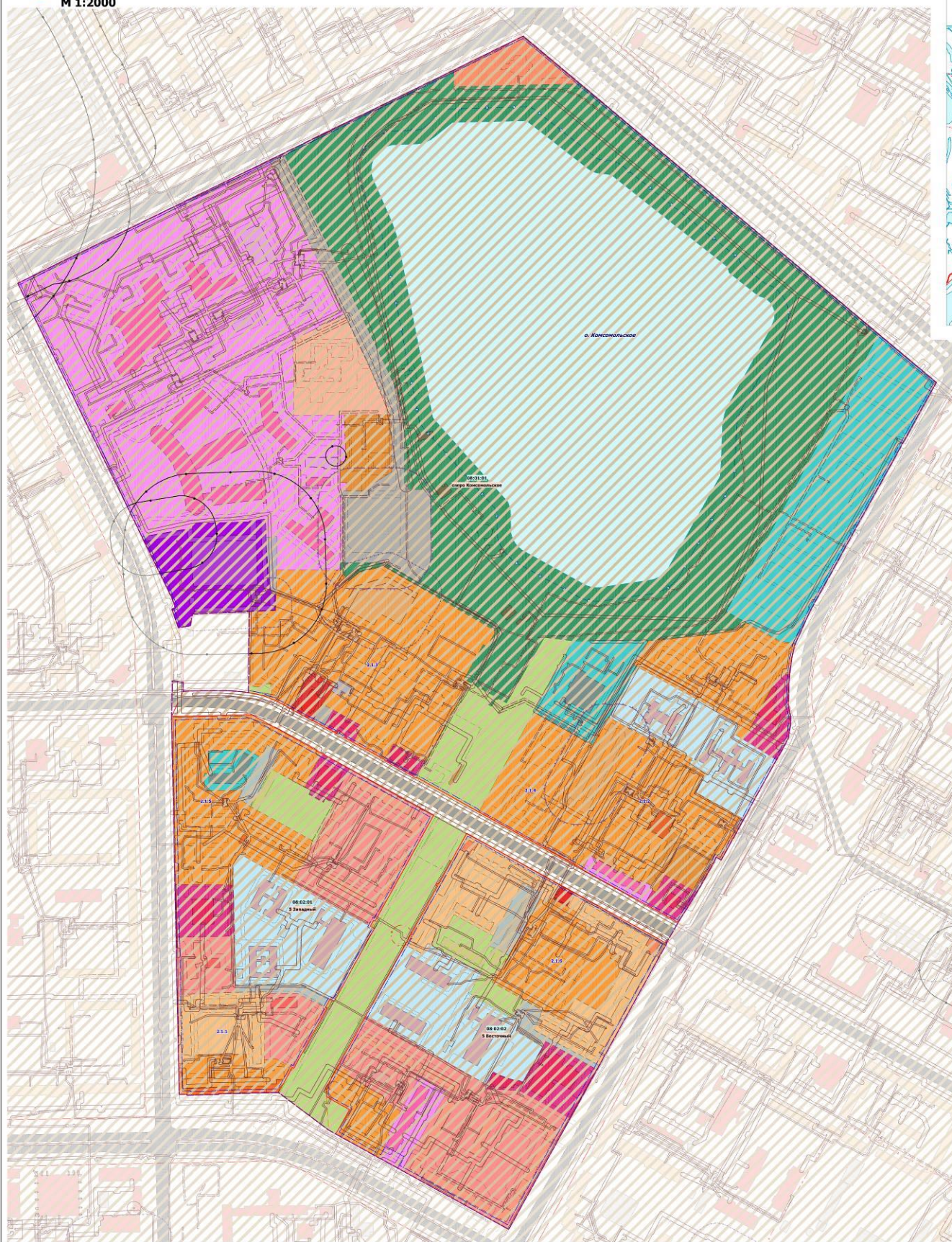
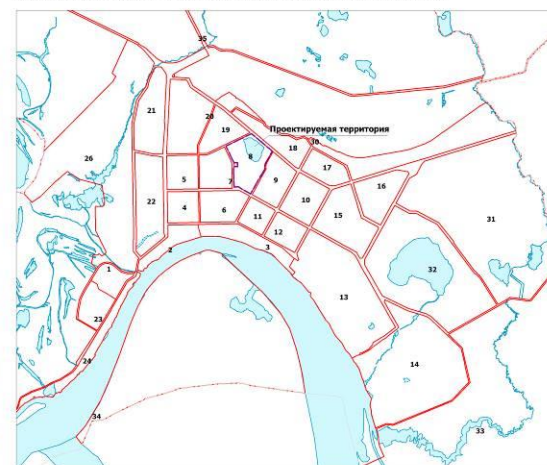


СХЕМА РАСПОЛОЖЕНИЯ ЭЛЕМЕНТА ПЛАНИРОВОЧНОЙ СТРУКТУРЫ



УСЛОВНЫЕ ОБОЗНАЧЕНИЯ
ГРАНИЦЫ И ТЕРРИТОРИИ

- Границы проектируемой территории
- Границы элементов планировочной структуры (районы)
- Номера элементов планировочной структуры (кварталы)
- Границы элементов планировочной структуры (кварталы)
- Номера элементов планировочной структуры (кварталы)
- Номенклатура элементов планировочной структуры (кварталы)
- Красные линии
- Линия отступа от красных линий в целях определения места допустимого размещения зданий, строений, сооружений

ГРАНИЦЫ ЗОН ПЛАНИРУЕМОГО РАЗМЕЩЕНИЯ
ОБЪЕКТОВ КАПИТАЛЬНОГО СТРОИТЕЛЬСТВА

- Существующий
 - Непосредственной жилой застройки
 - Средней жилой застройки
 - Общественно-делового назначения
 - Торговли и общественного питания
 - Учебно-образовательного назначения
 - Культурно-досугового назначения
 - Здравоохранения
 - Инженерной инфраструктуры
 - Транспортной инфраструктуры
 - Автомобильного транспорта
 - Спортивного назначения
- Планируемый
 - Непосредственной жилой застройки
 - Средней жилой застройки
 - Общественно-делового назначения
 - Общественно-делового назначения
 - Социального и коммунально-бытового обслуживания
 - Торговли и общественного питания
 - Культурно-досугового назначения
 - Здравоохранения
 - Культурного назначения
 - Транспортной инфраструктуры
 - Автомобильного транспорта
 - Рекреационного назначения
 - Спортивного назначения
 - Зеленых насаждений общего пользования

ОБЪЕКТЫ ТРАНСПОРТНОЙ ИНФРАСТРУКТУРЫ

МЕСТНОЕ ЗНАЧЕНИЕ ГОРОДСКОГО ОКРУГА

- Улично-дворовая сеть
- Улицы в жилой застройке. Проезд

ПРИРОДНЫЕ ОБЪЕКТЫ

- Водные (река, ручей, канал)
- Водоем (озеро, пруд, обводненный карьер, водохранилище)

Примечание: объекты культурного наследия на территории проекта планировки отсутствуют.

Зоны с особыми условиями использования территории

- Существующий
 - Санитарно-защитная зона предприятий, сооружений и иных объектов
 - Санитарный разрыв от сооружений для хранения легковых автомобилей до объектов застройки
 - Охранная зона газопроводов и систем газоснабжения
 - Охранная зона объектов электропередачи высоковольтных линий электропередачи, вокруг подстанций
 - Охранная зона тепловых сетей
 - Береговая полоса
 - Пригородная территория
- Планируемый
 - Санитарный разрыв от сооружений для хранения легковых автомобилей до объектов застройки
 - Охранная зона газопроводов и систем газоснабжения
 - Охранная зона объектов электропередачи высоковольтных линий электропередачи, вокруг подстанций
 - Охранная зона тепловых сетей