



АДМИНИСТРАЦИЯ ГОРОДА НИЖНЕВАРТОВСКА
ДЕПАРТАМЕНТ
МУНИЦИПАЛЬНОЙ СОБСТВЕННОСТИ И ЗЕМЕЛЬНЫХ РЕСУРСОВ

П Р И К А З

15.09.2014

№ 524/38-01-П

Об установлении публичного
сервитута

Руководствуясь статьями 23, 39.37 - 39.50 Земельного кодекса Российской Федерации, Федеральным законом от 08.11.2007 №257-ФЗ «Об автомобильных дорогах и о дорожной деятельности в Российской Федерации и о внесении изменений в отдельные законодательные акты Российской Федерации», распоряжением администрации города от 14.04.2017 №527-р «Об утверждении Положения о департаменте муниципальной собственности и земельных ресурсов администрации города», на основании заявления заинтересованного лица

П Р И К А З Ы В А Ю:

1. Установить право ограниченного пользования (публичный сервитут) в интересах акционерного общества «Городские электрические сети», внесенному в Единый государственный реестр юридических лиц с государственным регистрационным номером 1028600957538, для размещения наружных сетей водоснабжения в составе объекта «Котельная в квартале В-5» на часть земельного участка площадью 39 кв.м, входящей в состав земельного участка площадью 25 154 кв.м с кадастровым номером 86:11:0000000:81287, местоположение земельного участка: Ханты-Мансийский автономный округ - Югра, город Нижневартовск, согласно приложению.

Акционерное общество «Городские электрические сети» после прекращения действия сервитута обязано привести земельный участок в состояние, пригодное для его использования в соответствии с разрешенным использованием.

2. Акционерному обществу «Городские электрические сети»:

- заключить с муниципальным бюджетным учреждением «Управление по дорожному хозяйству и благоустройству города Нижневартовска» (В.Ю. Хвостанцев) соглашение об осуществлении публичного сервитута в отношении части земельного участка, указанного в пункте 1 настоящего

приказа, в границах полосы отвода автомобильной дороги – улицы Первопоселенцев;

- обеспечить внесение правообладателям земельного участка платы за публичный сервитут, определенной в соответствии с действующим законодательством;

- приступить к осуществлению деятельности, для обеспечения которой установлен публичный сервитут, со дня заключения соглашения о его осуществлении.

3. Публичный сервитут устанавливается сроком на 11 месяцев.

4. Отделу землепользования управления земельными ресурсами департамента муниципальной собственности и земельных ресурсов администрации города (С.В. Рябцева) в течение пяти рабочих дней со дня принятия решения об установлении публичного сервитута:

- выдать настоящий приказ акционерному обществу «Городские электрические сети»;

- разместить настоящий приказ на официальном сайте органов местного самоуправления города Нижневартовска;

- направить копию настоящего приказа в орган регистрации прав.

5. Контроль за выполнением приказа возложить на начальника отдела землепользования управления земельными ресурсами департамента муниципальной собственности и земельных ресурсов администрации города С.В. Рябцеву.

Директор департамента

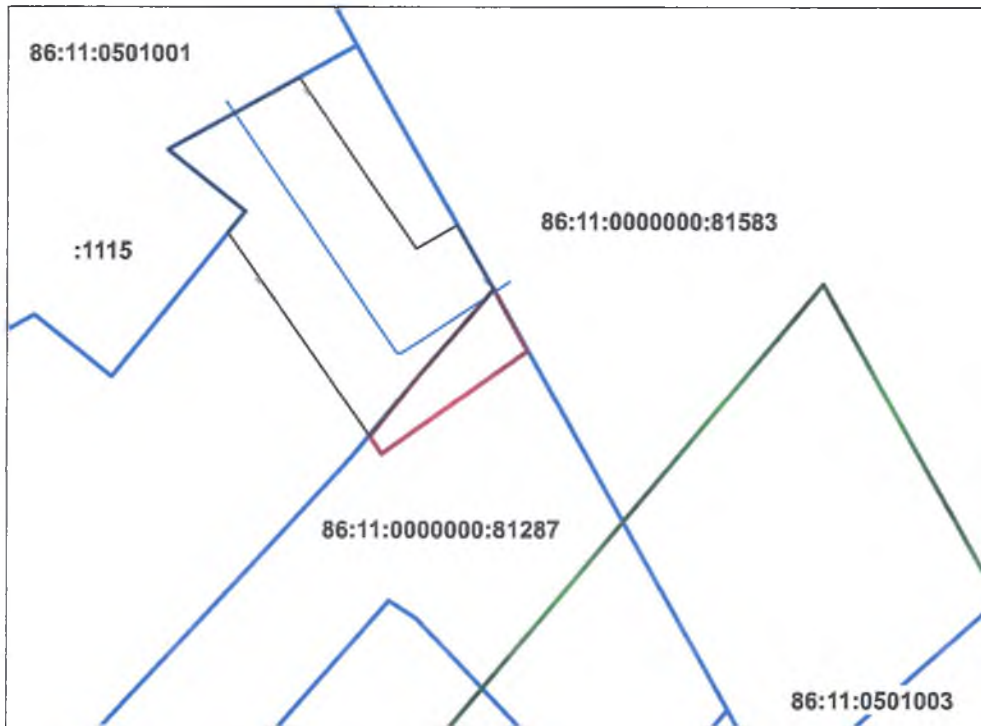


В.И. Ряска

к проекту ДСС и ЗП Приложение
 от 15.01.2021 № 52/36-01-17

Схема границ сервитута на кадастровом плане территории



| | | |
|--------------------------------------|-------------------|------------|
| Площадь земельного участка | 39 м ² | |
| Обозначение характерных точек границ | Координаты, м | |
| | X | Y |
| 1 | 2 | 3 |
| 1 | 946713,06 | 4422636,26 |
| 2 | 946717,24 | 4422639,78 |
| 3 | 946723,06 | 4422644,70 |
| 4 | 946718,82 | 4422647,06 |
| 5 | 946711,88 | 4422637,10 |
| 1 | 946713,06 | 4422636,26 |



Масштаб 1:500

Система координат: МСК86 Зона 4

Условные обозначения:

- | | |
|---|--|
|  | – границы образуемого земельного участка |
|  | – границы существующего земельного участка |
| 86:11:0000000:81287 | – кадастровый номер земельного участка |
| 86:11:0501001 | – кадастровый номер кадастрового квартала |
| :1115 | – надпись кадастрового номера земельного участка |