

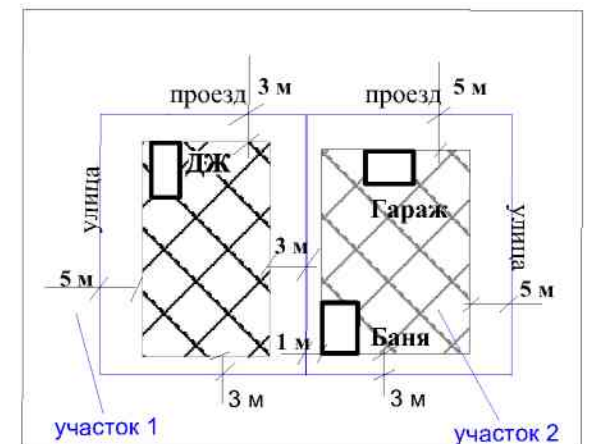
Проект планировки территории и проект межевания территории СОНТ "ГЕК"



Экспликация зданий и сооружений

Номер по проекту	Наименование объекта	Примечание
1	Сторожка правления	Проектируемый
2	Площадка для мусоросборников	Проектируемый
3	Трансформаторная подстанция	Проектируемый
4	Противопожарный резервуар	Проектируемый

Типовая схема расстояний от границы земельных участков до зоны застройки



УСЛОВНЫЕ ОБОЗНАЧЕНИЯ:

- Границы образуемых земельных участков
- Проектируемая территория
- Границы земельных участков, стоящие на кадастровом учете
- Земельные участки общего назначения
- СХЗ 704 - Зона дачного хозяйства и садоводства
- РЗ 605 - Зона естественного природного ландшафта
- РЗ 602 - Зона городских лесов
- 86:11:0201001 - Кадастровый квартал
- :5588 - Кадастровый номер земельного участка
- 85 - Нумерация образуемых земельных участков

Основная часть проекта планировки территории				
Изм.	Лист	№ докум.	Подп.	Дата
Разраб.		Сметанин А.Е.		
Пров.		Бондарева О.А.		
Чертеж планировки территории				
Масштаб 1:1500				
			Стадия	Лист
			П	1
			Листов	8
ООО Компания "Земля"				

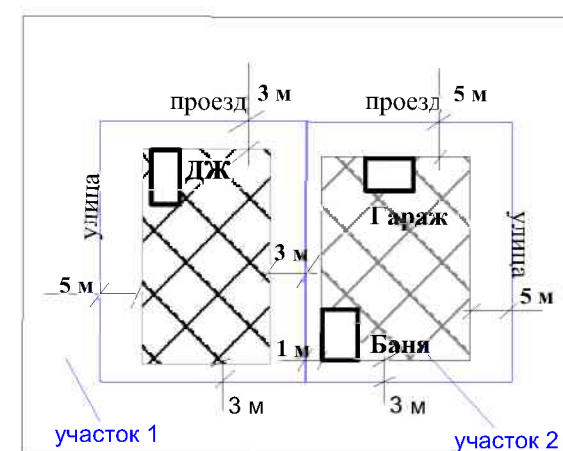
Проект планировки территории и проект межевания территории СОНТ "ГЕК"



Экспликация зданий и сооружений

Номер по проекту	Наименование объекта	Примечание
1	Сторожка правления	Проектируемый
2	Площадка для мусоросборников	Проектируемый
3	Трансформаторная подстанция	Проектируемый
4	Противопожарный резервуар	Проектируемый

Типовая схема расстояний от границы земельных участков до зоны застройки



УСЛОВНЫЕ ОБОЗНАЧЕНИЯ:

- Границы образуемых земельных участков
- Проектируемая территория
- Границы земельных участков, стоящие на кадастровом учете
- Земельные участки общего назначения

- СХЗ 704 - Зона дачного хозяйства и садоводства
- РЗ 605 - Зона естественного природного ландшафта
- РЗ 602 - Зона городских лесов
- 86:11:0201001** - Кадастровый квартал

:5588 - Кадастровый номер земельного участка
85 - Нумерация образуемых земельных участков

Основная часть проекта планировки территории							
Изм.	Лист	№ докум.	Подп.	Дата			
Разраб.		Сметанин А.Е.					
Пров.		Бондарева О.А.					
Чертеж планировки территории					Стадия	Лист	Листов
					II	2	8
Масштаб 1:1500					ООО Компания "Земля"		

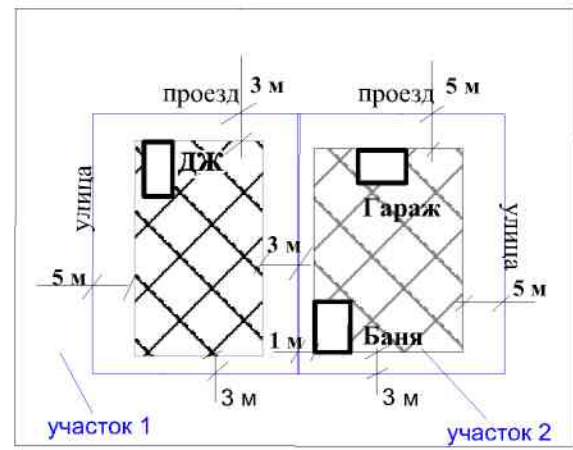
Проект планировки территории и проект межевания территории СОНТ "ГЕК"



Экспликация зданий и сооружений

Номер по проекту	Наименование объекта	Примечание
1	Сторожка правления	Проектируемый
2	Площадка для мусоросборников	Проектируемый
3	Трансформаторная подстанция	Проектируемый
4	Противопожарный резервуар	Проектируемый

Типовая схема расстояний от границы земельных участков до зоны застройки



УСЛОВНЫЕ ОБОЗНАЧЕНИЯ:

- Границы образуемых земельных участков
- Проектируемая территория
- Границы земельных участков, стоящие на кадастровом учете
- Земельные участки общего назначения
- СХЗ 704 - Зона дачного хозяйства и садоводства
- РЗ 605 - Зона естественного природного ландшафта
- РЗ 602 - Зона городских лесов
- 86:11:0201001 - Кадастровый квартал

:5588 - Кадастровый номер земельного участка
 85 - Нумерация образуемых земельных участков

Изм.					Основная часть проекта планировки территории			
Лист	№ докум.	Подп.	Дата			Стадия	Лист	Листов
Разраб.	Сметанин А.Е.			Чертеж планировки территории		П	3	8
Пров.	Бондарева О.А.							
					Масштаб 1:1500		ООО Компания "Земля"	

Проект планировки территории и проект межевания территории СОНТ "ГЕК"

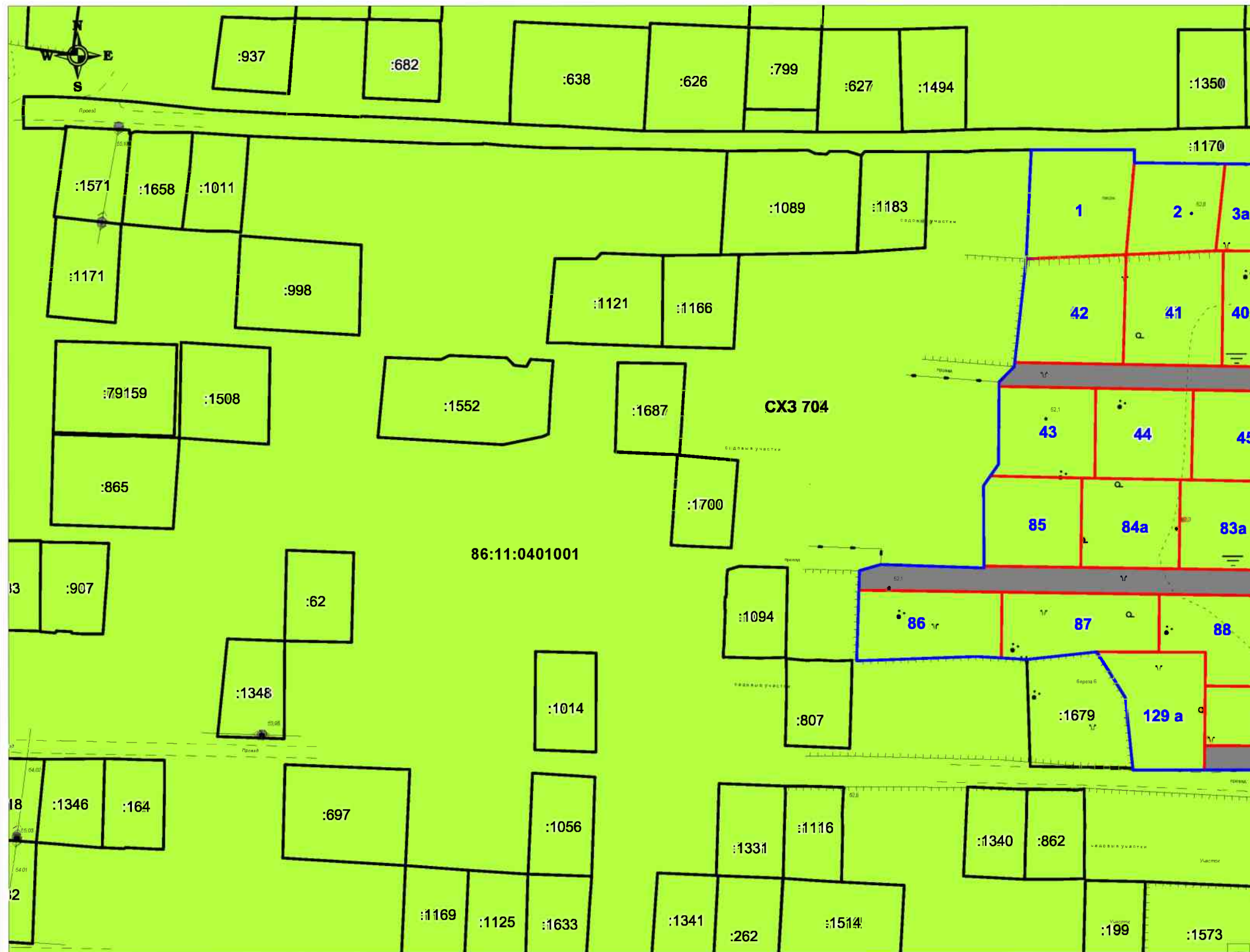
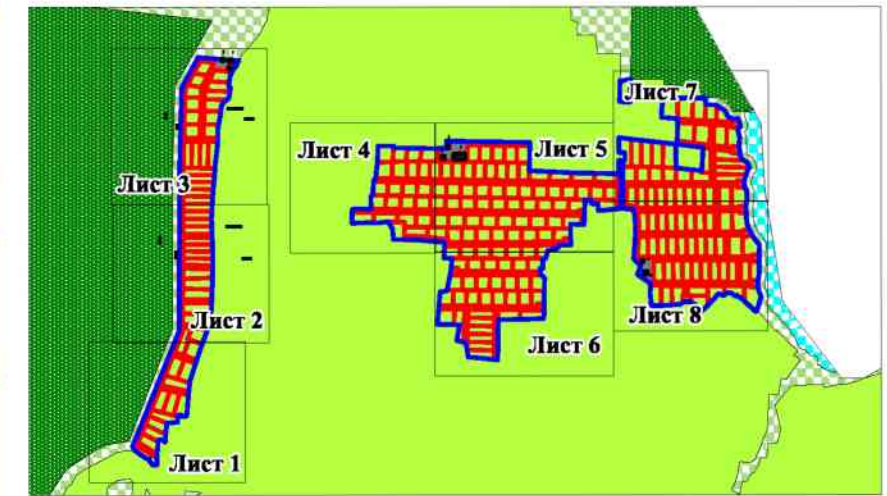


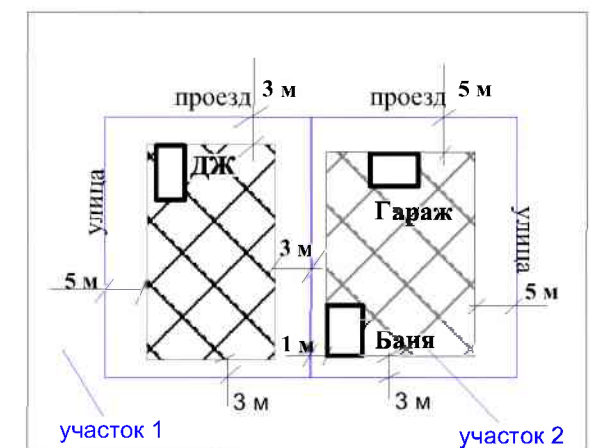
Схема расположения листов



Экспликация зданий и сооружений

Номер по проекту	Наименование объекта	Примечание
1	Сторожка правления	Проектируемый
2	Площадка для мусоросборников	Проектируемый
3	Трансформаторная подстанция	Проектируемый
4	Противопожарный резервуар	Проектируемый

Типовая схема расстояний от границы земельных участков до зоны застройки



УСЛОВНЫЕ ОБОЗНАЧЕНИЯ:

- Границы образуемых земельных участков
- Проектируемая территория
- Границы земельных участков, стоящие на кадастровом учете
- Земельные участки общего назначения

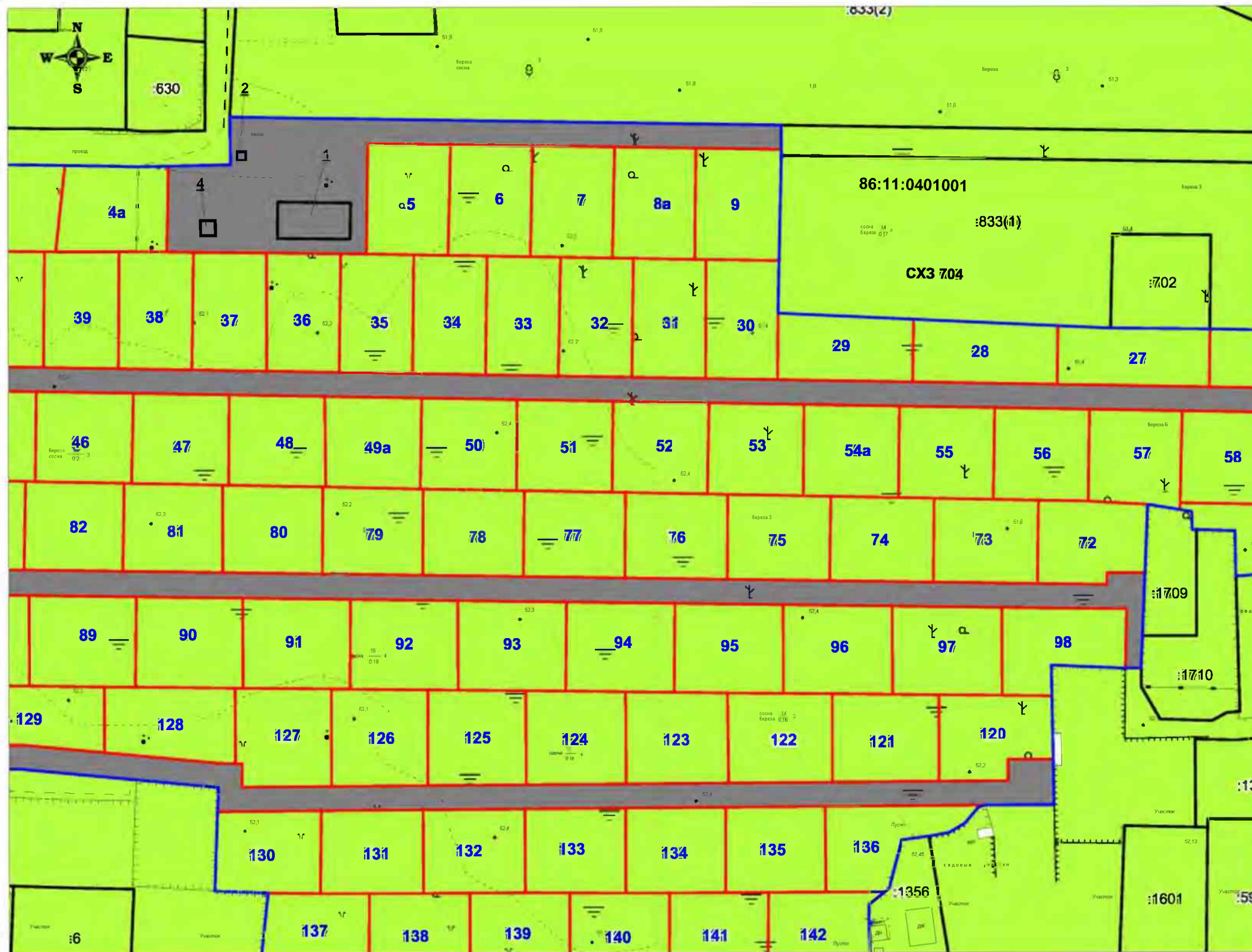
- СХЗ 704 - Зона дачного хозяйства и садоводства
- РЗ 605 - Зона естественного природного ландшафта
- РЗ 802 - Зона городских лесов
- 86:11:0201001** - Кадастровый квартал

:5588 - Кадастровый номер земельного участка

85 - Нумерация образуемых земельных участков

Основная часть проекта планировки территории							
Изм.	Лист	№ докум.	Подп.	Дата			
Разраб.		Сметанин А.Е.					
Пров.		Бондарева О.А.					
Чертеж планировки территории					Стадия	Лист	Листов
					П	4	8
Масштаб 1:1500					ООО Компания "Земля"		

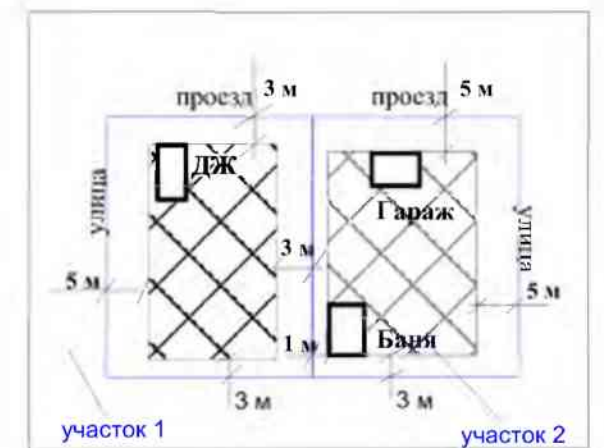
Проект планировки территории и проект межевания территории СОНТ "ГЕК"



Экспликация зданий и сооружений

Номер по проекту	Наименование объекта	Примечание
1	Сторожка правления	Проектируемый
2	Площадка для мусоросборников	Проектируемый
3	Трансформаторная подстанция	Проектируемый
4	Противопожарный резервуар	Проектируемый

Типовая схема расстояний от границы земельных участков до зоны застройки



УСЛОВНЫЕ ОБОЗНАЧЕНИЯ:

- Границы образуемых земельных участков
- Проектируемая территория
- Границы земельных участков, стоящие на кадастровом учете
- Земельные участки общего назначения
- :5588 - Кадастровый номер земельного участка
- 85** - Нумерация образуемых земельных участков

- СХЗ 704 - Зона дачного хозяйства и садоводства
- РЗ 605 - Зона естественного природного ландшафта
- РЗ 602 - Зона городских лесов
- 86:11:0201001** - Кадастровый квартал

					Основная часть проекта планировки территории			
Изм.	Лист	№ докум.	Подп.	Дата	Чертеж планировки территории	Стадия	Лист	Листов
	Разраб.	Сметанин А.Е.					II	5
	Пров.	Бондарева О.А.						
					Масштаб 1:1500	ООО Компания "Земля"		

Проект планировки территории и проект межевания территории СОНТ "ГЕК"

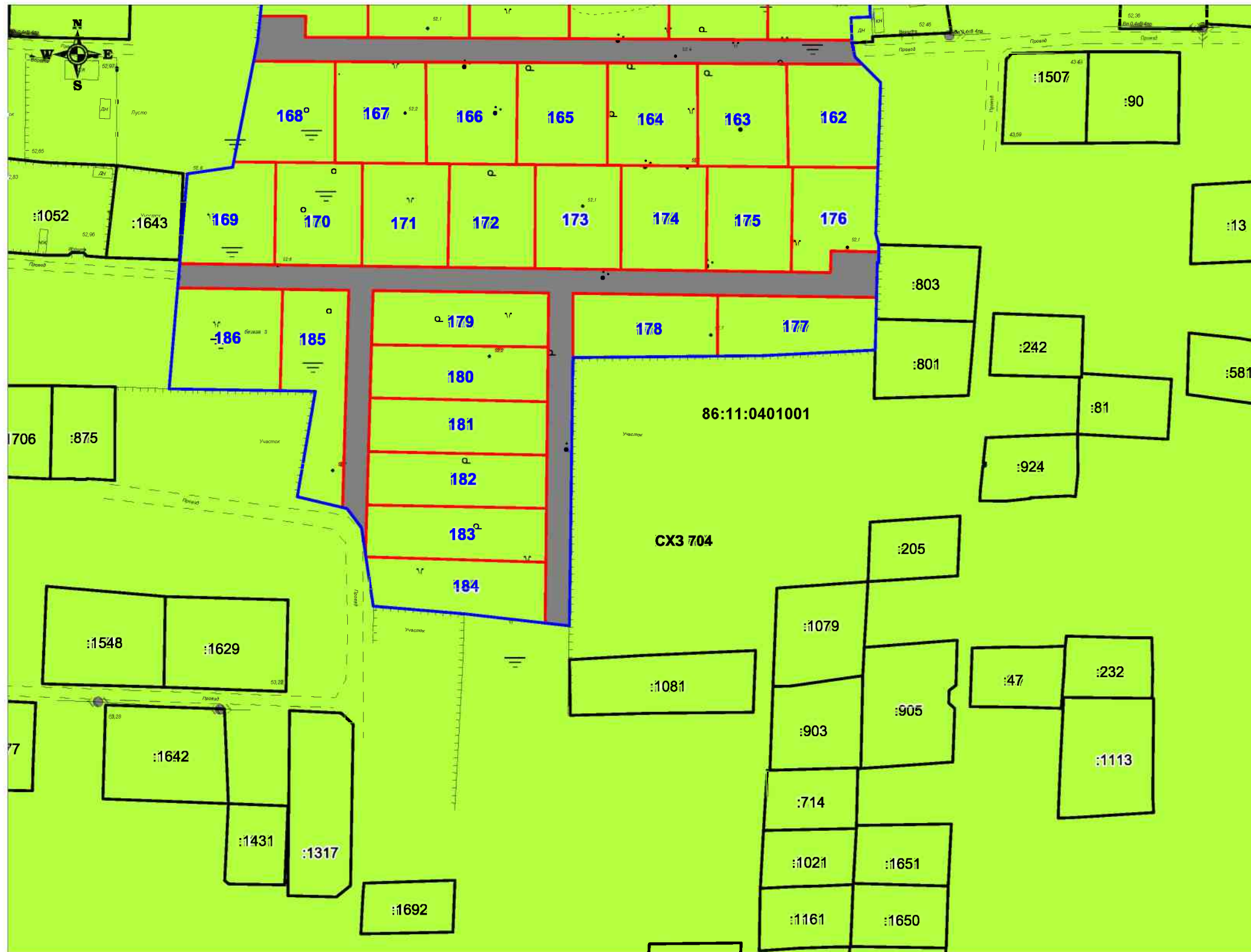
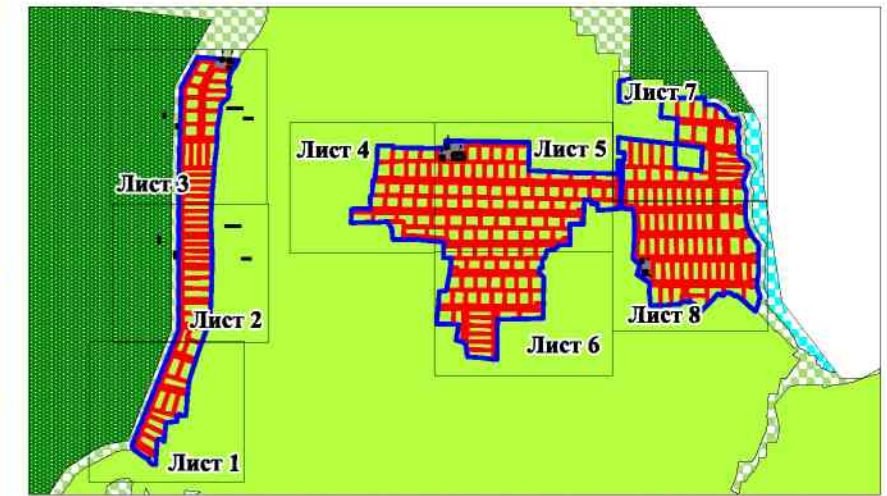


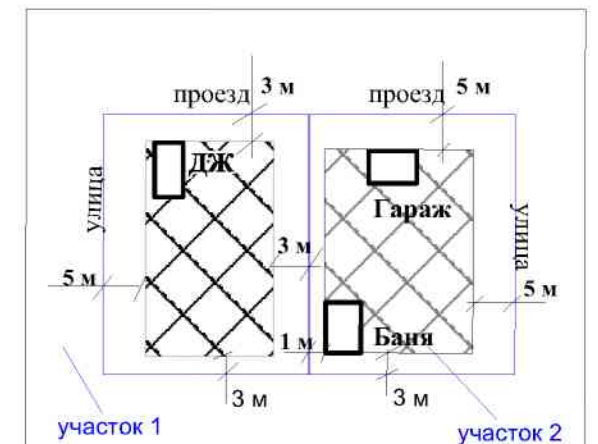
Схема расположения листов



Экспликация зданий и сооружений

Номер по проекту	Наименование объекта	Примечание
1	Сторожка правления	Проектируемый
2	Площадка для мусоросборников	Проектируемый
3	Трансформаторная подстанция	Проектируемый
4	Противопожарный резервуар	Проектируемый

Типовая схема расстояний от границы земельных участков до зоны застройки



УСЛОВНЫЕ ОБОЗНАЧЕНИЯ:

- Границы образуемых земельных участков
- Проектируемая территория
- Границы земельных участков, стоящие на кадастровом учете
- Земельные участки общего назначения
- :5588 - Кадастровый номер земельного участка
- 85** - Нумерация образуемых земельных участков

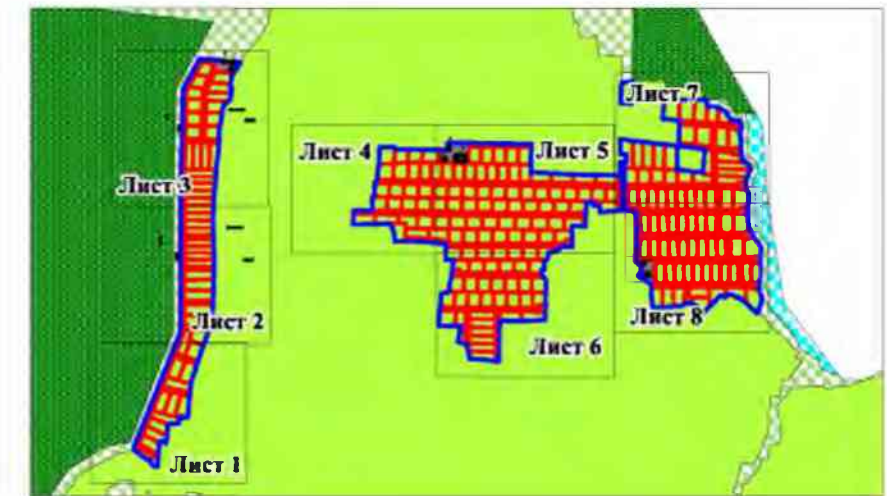
- СХЗ 704 - Зона дачного хозяйства и садоводства
- РЗ 605 - Зона естественного природного ландшафта
- РЗ 602 - Зона городских лесов
- 86:11:0201001** - Кадастровый квартал

Основная часть проекта планировки территории					
Изм.	Лист	№ докум.	Подп.	Дата	
Разраб.		Сметанин А.Е.			
Пров.		Бондарева О.А.			
Чертеж планировки территории				Стадия	Лист
				II	6
Масштаб 1:1500				Листов	8
				ООО Компания "Земля"	

Проект планировки территории и проект межевания территории СОНТ "ГЕК"



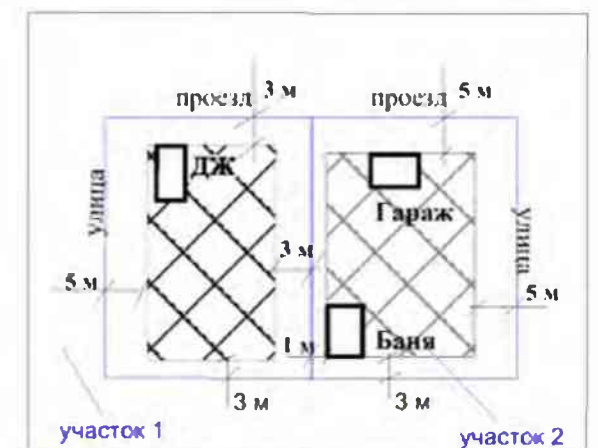
Схема расположения листов



Экспликация зданий и сооружений

Номер по проекту	Наименование объекта	Примечание
1	Сторожка правления	Проектируемый
2	Площадка для мусоросборников	Проектируемый
3	Трансформаторная подстанция	Проектируемый
4	Противопожарный резервуар	Проектируемый

Типовая схема расстояний от границы земельных участков до зоны застройки



УСЛОВНЫЕ ОБОЗНАЧЕНИЯ:

- Границы образуемых земельных участков

- Проектируемая территория

- Границы земельных участков, стоящие на кадастровом учете

- Земельные участки общего назначения

:5588 - Кадастровый номер земельного участка

85 - Нумерация образуемых земельных участков

СХЗ 704 - Зона дачного хозяйства и садоводства

РЗ 605 - Зона естественного природного ландшафта

РЗ 602 - Зона городских лесов

86:11:0201001 - Кадастровый квартал

					Основная часть проекта планировки территории			
Изм.	Лист	№ докум.	Подп.	Дата	Чертеж планировки территории	Стадия	Лист	Листов
Разраб.		Сметанин А.Е.					П	7
Пров.		Бондарева О.А.						
					Масштаб 1:1500	ООО Компания "Земля"		

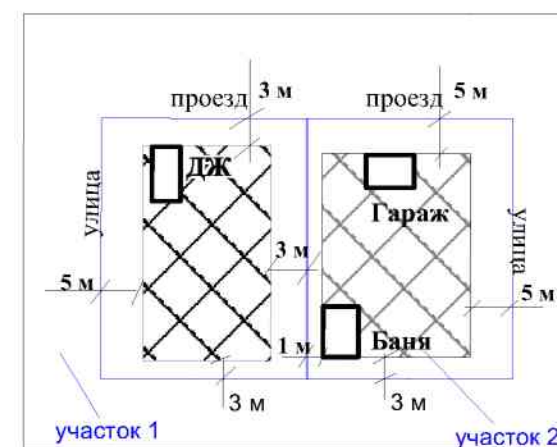
Проект планировки территории и проект межевания территории СОНТ "ГЕК"



Экспликация зданий и сооружений

Номер по проекту	Наименование объекта	Примечание
1	Сторожка правления	Проектируемый
2	Площадка для мусоросборников	Проектируемый
3	Трансформаторная подстанция	Проектируемый
4	Противопожарный резервуар	Проектируемый

Типовая схема расстояний от границы земельных участков до зоны застройки



УСЛОВНЫЕ ОБОЗНАЧЕНИЯ:

- Границы образуемых земельных участков
- Проектируемая территория
- Границы земельных участков, стоящие на кадастровом учете
- Земельные участки общего назначения
- :5588 - Кадастровый номер земельного участка
- 85** - Нумерация образуемых земельных участков

- СХЗ 704 - Зона дачного хозяйства и садоводства
- РЗ 605 - Зона естественного природного ландшафта
- РЗ 602 - Зона городских лесов
- 86:11:0201001** - Кадастровый квартал

Изм.	Лист	№ докум.	Подп.	Дата	Основная часть проекта планировки территории			
Разраб.		Сметанин А.Е.			Чертеж планировки территории	Стадия	Лист	Листов
Пров.		Бондарева О.А.				П	8	8
					Масштаб 1:1500	ООО Компания "Земля"		