



АДМИНИСТРАЦИЯ ГОРОДА НИЖНЕВАРТОВСКА
ДЕПАРТАМЕНТ
МУНИЦИПАЛЬНОЙ СОБСТВЕННОСТИ И ЗЕМЕЛЬНЫХ РЕСУРСОВ

П Р И К А З

16.04.2021

№ 943/36 01-Т

Об установлении публичного сервитута в отношении земельного участка с кадастровым номером 86:11:0000000:80898

Рассмотрев заявления акционерного общества "Городские электрические сети", руководствуясь пунктом 19 статьи 23 Земельного кодекса Российской Федерации, Федеральным законом от 08.11.2007 №257-ФЗ "Об автомобильных дорогах и о дорожной деятельности в Российской Федерации и о внесении изменений в отдельные законодательные акты Российской Федерации", приказом Министерства транспорта Российской Федерации от 10.08.2020 №297 "Об утверждении Порядка подачи и рассмотрения заявления об установлении публичного сервитута в отношении земельных участков в границах полос отвода автомобильных дорог (за исключением частных автомобильных дорог) в целях прокладки, переноса, переустройства инженерных коммуникаций и их эксплуатации, а также требований к составу документов, прилагаемых к заявлению об установлении такого публичного сервитута, и требований к содержанию решения об установлении такого публичного сервитута", распоряжением администрации города от 14.04.2017 №527-р "Об утверждении Положения о департаменте муниципальной собственности и земельных ресурсов администрации города",

П Р И К А З Ы В А Ю:

1. Установить право ограниченного пользования (публичный сервитут) акционерного общества "Городские электрические сети" в целях прокладки, инженерных коммуникаций под объект: "ВЛ-10кВ ПС-110/35/10 ВОСТОК (оп.3-90), инв. №021.22.123.01.1" в отношении части земельного участка площадью 67 кв.м, входящего в состав земельного участка площадью 22 576 кв.м с кадастровым номером 86:11:0000000:80898, расположенного по адресу: Ханты-Мансийский автономный округ-Югра, город Нижневартовск, в границах полосы отвода автомобильной дороги – подъездная дорога к садово – огородническому некоммерческому товариществу "Голубое озеро"

(кадастровый номер объекта 86:11:0000000:79377), на срок с даты издания настоящего приказа на 11 месяцев, согласно приложению при условии сохранения существующих зеленых насаждений и соблюдения требований Правил благоустройства территории города Нижневартовска, утвержденных решением Думы города Нижневартовска от 18.09.2020 №667.

Акционерное общество "Городские электрические сети" после прекращения действия сервитута обязано привести земельный участок в состояние, пригодное для его использования в соответствии с разрешенным использованием.

2. Рекомендовать акционерному обществу "Городские электрические сети" заключить с муниципальным бюджетным учреждением "Управление по дорожному хозяйству и благоустройству города Нижневартовска" (В.Ю. Хвостанцев) соглашение, предусматривающее размер платы за установление публичного сервитута в отношении части земельного участка, указанного в пункте 1 настоящего приказа, в границах полосы отвода автомобильной дороги – подъездная дорога к садово – огородническому некоммерческому товариществу "Голубое озеро".

3. Размер платы за публичный сервитут, устанавливаемый на часть земельного участка, указанного в пункте 1 приказа, составит 0,00001 рубля в год.

При заключении соглашения об установлении размера платы за публичный сервитут рекомендовать муниципальному бюджетному учреждению "Управление по дорожному хозяйству и благоустройству города Нижневартовска" (В.Ю. Хвостанцев) установить размер платы выше расчетного и равным 1 рублю за период действия сервитута.

4. Отделу землепользования управления земельными ресурсами департамента муниципальной собственности и земельных ресурсов администрации города (С.В. Рябцева):

- выдать настоящий приказ акционерному обществу "Городские электрические сети";

- разместить настоящий приказ на официальном сайте органов местного самоуправления города Нижневартовска.

5. Контроль за выполнением настоящего приказа возложить на начальника отдела землепользования управления земельными ресурсами департамента муниципальной собственности и земельных ресурсов администрации города С.В. Рябцеву.

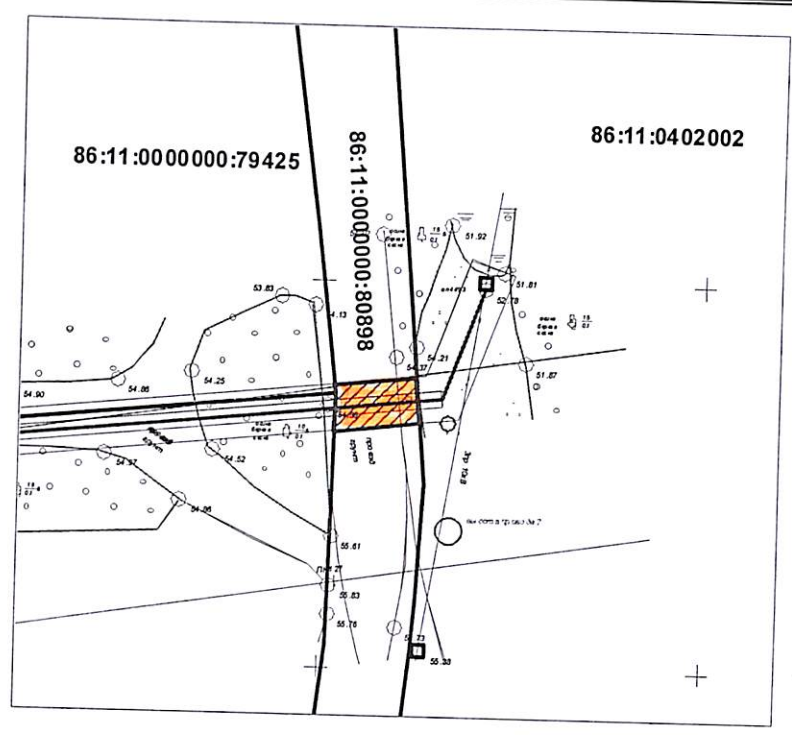
Заместитель главы города,
директор департамента



Т.А. Шилова

Схема границ сервитута на кадастровом плане территории



Площадь земельного участка		67 м ²	
Обозначение характерных точек границ	Координаты, м		
	X	Y	
1	2	3	
1	951930,48	4424351,65	
2	951935,52	4424351,77	
3	951936,51	4424351,66	
4	951937,62	4424362,50	
5	951931,65	4424363,02	
1	951930,48	4424351,65	



Масштаб 1: 1000

Система координат: МСК86 Зона 4

Условные обозначения:

-  – границы образуемого земельного участка
-  – границы существующего земельного участка
- 86:11:0000000:80898 – кадастровый номер земельного участка
- 86:11:0402002 – кадастровый номер кадастрового квартала