




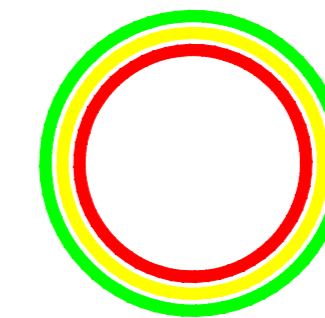


Условные обозначения.




-  - Магистральные улицы общегородского значения регулируемого движения.
-  - Магистральные улицы районного значения транспортно-пешеходные.
-  - Улицы местного значения в жилой застройке.
-  - Проезды.
-  - Основные пути пешеходного движения.
-  - Открытые автостоянки с указанием количества мест



- Регулируемые перекрестки.



- Остановки общественного транспорта.

						56-VB-41-ППМ				
						Проект планировки территории и проект межевания территории Восточного планировочного района (V очередь строительства) города Нижневартовска в части квартала 41				
Изм.	Кол.уч.	Лист	№ док.	Подпись	Дата	Материалы по обоснованию		Стадия	Лист	Листов
ГИП		Моисеев				ПП		6		
ГАП (ГП)		Хмелевской				Схема организации транспорта и улично-дорожной сети.		ООО "СибЗНИИЭП-проект" г. Новосибирск		
Разработал		Радченко				М 1:2000.				