



**МУНИЦИПАЛЬНОЕ КАЗЕННОЕ УЧРЕЖДЕНИЕ  
«УПРАВЛЕНИЕ КАПИТАЛЬНОГО СТРОИТЕЛЬСТВА  
ГОРОДА НИЖНЕВАРТОВСКА»**









**Проект внесения изменений в проект  
межевания территории планировочного  
района 15 города Нижневартовска в части  
земельного участка с кадастровым номером  
86:11:0201001:9441**

**Материалы по обоснованию**

**ТОМ 2**

**2024**

Условные обозначения:

-  - границы кадастрового квартала
-  - границы земельных участков, внесенных в ЕГРН
-  - границы проектируемой территории
-  - зона объектов торговли и общественного питания (ОДЗ 203)
-  - смешанная общественно-деловая зона (ОДЗ 209)
-  - зона улично-дорожной сети (ТЗ 505)
-  - линии отступа от красных линий в целях определения места допустимого размещения зданий, строений, сооружений
-  - красные линии

15:03:01 - надпись номера элемента планировочной структуры

86:11:0201001 - надпись номера кадастрового квартала

86:11:0201001:9441 - надпись кадастрового номера земельного участка, внесенного в ЕГРН



				ПРОЕКТ ВНЕСЕНИЯ ИЗМЕНЕНИЙ В ПРОЕКТ МЕЖЕВАНИЯ ТЕРРИТОРИИ ПЛАНИРОВОЧНОГО РАЙОНА 15 ГОРОДА НИЖНЕВАРТОВСКА В ЧАСТИ ЗЕМЕЛЬНОГО УЧАСТКА С КАДАСТРОВЫМ НОМЕРОМ 86:11:0201001:9441 (МАТЕРИАЛЫ ПО ОБОСНОВАНИЮ)		
Наименование	И.И. Сахарова	<i>ИИ</i>	13.01.2024	Стадия	Лист	Листов
				ЧЕРТЕЖ	1	1
				М 1 : 1000	МКУ "УКС г. Нижневартовска"	

Прошито и пронумеровано

3 (три)

лист(ов)

Начальник отдела



И.И. Сахарова